



Mestna občina
Ljubljana

Mestni svet

**Komisija za poimenovanje
naselij in ulic**

Mestni trg 1
1000 Ljubljana
telefon: 01 306 10 48
faks: 01 306 12 54
ms.kpnu@ljubljana.si
www.ljubljana.si

Številka: 353-374/2012-5

Datum: 12. 12. 2012

**MESTNA OBČINA LJUBLJANA
MESTNI SVET**

**ZADEVA: PREDLOG ZA OBRAVNAVO NA SEJI MESTNEGA SVETA
MESTNE OBČINE LJUBLJANA**

**NASLOV: Predlog Odloka o določitvi imen ulic, ukinitvi imena ulice in
spremembah potekov ulic na območju Mestne občine Ljubljana**

PREDLAGATELJ : Komisija za poimenovanje naselij in ulic

POROČEVALKA: Izr. prof. dr. Milena Mileva Blažič, predsednica komisije

PREDLOGA SKLEPOV:

1. Mestni svet Mestne občine Ljubljana sprejme stališča na podane predloge in pripombe v času predhodnega posvetovanja;
2. Mestni svet Mestne občine Ljubljana sprejme predlog Odloka o določitvi imen ulic, ukinitvi imena ulice in spremembah potekov ulic na območju Mestne občine Ljubljana.

Izr. prof. dr. Milena Mileva Blažič
Predsednica

Priloga:

Predlog Odloka o določitvi imen ulic, ukinitvi imena ulice in spremembah potekov ulic na območju Mestne občine Ljubljana z obrazložitvijo (ukinitvev Lipičeve ulice, podaljšanje Roške ceste, novo imenovanje ulic Šuštarjevo nabrežje, Windischerjeva ulica, Sulčeva ulica, Rakarjeva ulica in Slavčeva ulica)

PREDLOG

Na podlagi 21. člena Zakona o določanju območij ter o imenovanju in označevanju naselij, ulic in stavb (Uradni list RS, št. 25/2008, v nadaljevanju: ZDOIONUS) in 27. člena Statuta Mestne občine Ljubljana (Uradni list RS, št. 66/07- uradno prečiščeno besedilo in 15/12) je Mestni svet Mestne občine Ljubljana na _____ seji dne _____ sprejel

ODLOK

**O DOLOČITVI IMEN ULIC, UKINITVI IMENA ULICE IN SPREMEMBAH POTEKOV
ULIC NA OBMOČJU MESTNE OBČINE LJUBLJANA**

1. člen

Na območju Mestne občine Ljubljana se v naselju Ljubljana:

a. ukine ulica:

1. – Lipičeva ulica

od Ljubljanice na vzhodni strani Vrazovega trga proti severu do križišča z Zaloško cesto in Hrvatskim trgom se ukine zaradi ločitve cestno prometnih ureditev na dva ločena višinska nivoja cestnih povezav, novo zgrajenega premostitvenega objekta preko Ljubljanice - Fabianijevega mostu, ki povezuje Roško cesto z Zaloško cesto v zgornjem nivoju in Poljanski nasip z nabrežjem na drugi strani Ljubljanice v spodnjem nivoju;

b. spremeni in določi nov potek ulice:

1. – Roška cesta

se podaljša severno od križišča s Poljansko cesto, nadaljuje severno preko novo zgrajenega premostitvenega objekta reke Ljubljanice in poteka do križišča z Zaloško cesto in Hrvatskim trgom;

c. na novo imenuje naslednjo ulico in določi potek:

1. – Šuštarjevo nabrežje

ulica se odcepi jugovzhodno od začetka Rozmanove ulice pri Šentpeterskem mostu in poteka ob levi brežini Ljubljanice do Mrtvaškega mostu;

d. spremeni in določi nova meja trga:

1. – Vrazov trg

spremeni svojo mejo zaradi ureditve potekov Rozmanove ulice v križišču, kjer se odcepi novo imenovano Šuštarjevo nabrežje in meji nanj.

2. člen

Na območju Mestne občine Ljubljana se v naselju Ljubljana:

a. ukine del ulice:

1. – del Tomačevske ceste

se ukine od krožišča pri Plečnikovih Žalah severovzhodno in na razdalji približno 100 m od prvotnega začetka, kjer se potek odcepi vzhodno, se opusti cestišče vse do slepega dela Tomačevske ceste pred križiščem Koželjeve ulice in ulice Na Žalah;

2. – del Kranjčeve ulice

se ukine od ukinjenega dela Tomačevske ceste na novo imenovani Štajerski cesti severno v dolžini približno 200 m do krožišča nove Štajerske ceste s Kranjčevo ulico;

3. – dela Koželjeve ulice

se ukineta od novo imenovane Štajerske ceste severozahodno vse do Dečkove ceste in od Tomačevske ceste do novega krožišča s Kranjčevo ulico;

b. imenuje in določi nov potek ulice:

1. – Štajerska cesta se odcepi severno od Žalskega krožišča, nadaljuje potek severno skozi krožišče s Kranjčevo ulico, nadaljuje potek severno do krožišča z Božičevo ulico do že imenovane Štajerske ceste v krožišču Tomačevo (Tomačevega krožišča z AC oznako št. 2 Lj. – Črnuče), kje je začetek poteka že imenovane Štajerske ceste, ta nadaljuje potek severovzhodno preko križišč Šlandrove ulice in Brnčičeve ulice ter Dunajske ceste in Zasavske ceste v Črnučah, vse do meje z Občino Trzin. Stavbe se preštevilčijo;

c. spremeni potek ulice:

1. – Tomačevska cesta spremeni začetek poteka v krožišču s Kranjčevo ulico, nadaljuje vzhodno, mimo odcepa s Koželjevo ulico, potek nadaljuje jugovzhodno do že imenovane Tomačevske ceste, nadaljuje mimo odcepa ulice Na Žalah, poteka ob pokopališču Žale, starim delom pokopališča na eni strani in novim na drugi strani, nadaljuje potek preko avtocestnega obroča do križišča ulic »Tomačevo« in »V dolini« pri avtobusnem obračališču javnega mestnega potniškega prometa Tomačevo, kjer se zaključi;

2. – V dolini – potek ulice se nadaljuje severovzhodno in se zaključi pri Dajnkovi ulici;

3. – Kranjčeva ulica - potek ulice se spremeni tako, da poteka od Vojkove ulice jugovzhodno in se zaključi do krožišča z novo imenovano Štajersko cesto;

4. – Koželjeva ulica - potek ulice se spremeni tako, da se na razdalji približno 20 m od začetka Tomačevske ceste odcepi severno in se zaključi v sklenjenem izteku. Stavbe ukinjene ga dela Koželjeve ulice se preštevilčijo.

3. člen

Na območju Mestne občine Ljubljana se v naselju Ljubljana:

a. ukine del ulice:

1. – del Tomšičeve ulice

se ukine severozahodno v dolžini približno 100 m od Prešernove ceste do Bleiweisove ceste, kjer se slepo konča;

b. imenuje in določi potek ulice:

1. – Windischerjeva ulica se odcepi severozahodno od Prešernove ceste v križišču iz smeri Tomšičeve ulice in poteka vse do Bleiweisove ceste;

c. spremeni potek ulice:

1. – Tomšičeva ulica se odcepi severozahodno od Slovenske ceste pri veleblagovnici Nama in poteka do Prešernove ceste.

4. člen

Na območju Mestne občine Ljubljana se v naselju Ljubljana:

a. imenuje in določi poteke ulic:

1. – Sulčeva ulica se odcepi severozahodno od Ižanske ceste pri stavbi s številko Ižanska cesta 440 in poteka zahodno v dolžini približno 180 m in se slepo konča pred stavbo z oznako Ižanska cesta 442 L;

2. – Rakarjeva ulica se odcepi severozahodno od Ižanske ceste pri stavbi s številko Ižanska cesta 438 in poteka zahodno v dolžini približno 180 m in se slepo konča;

3. – Slavčeva ulica se odcepi severozahodno od Ižanske ceste pri stavbi s številko Ižanska cesta 436 in poteka zahodno v dolžini približno 150 m in se slepo konča pred stavbo z oznako Ižanska cesta 438 J.

5. člen

Geodetska uprava Republike Slovenije na podlagi tega odloka in ZDOIONUS izvede vse nastale spremembe in jih evidentira v registru prostorskih enot.

Hišne številke stavb, kjer se izvede preštevilčenje po tem odloku določa pristojni upravni organ republiške geodetske uprave skladno s predpisom pristojnega ministra v posebnem postopku.

6. člen

Mestna občina Ljubljana zagotovi finančna sredstva za izvedbo s tem odlokom določenih sprememb, napisne ulične table, tablice spremenjenih in preštevilčenih hišnih števil obstoječih stavb. Fizične osebe, ki imajo na območju, na katerega se spremembe nanašajo, prijavljeno stalno ali začasno bivališče, in pravne osebe zasebnega in javnega prava, ki imajo na tem območju sedež, zagotovijo finančna sredstva za kritje stroškov zamenjave osebnih dokumentov oziroma listin v zvezi s poslovanjem.

7. člen

Ta odlok začne veljati naslednji dan po objavi v Uradnem listu Republike Slovenije.

Številka:
Ljubljana, dne

Župan
Mestne občine Ljubljana
Zoran Janković

Obrazložitev

1. Pravni temelj za sprejem akta

Pravni temelj za sprejem akta je **Zakon o določanju območij ter o imenovanju in označevanju naselij, ulic in stavb (Uradni list RS, št. 25/2008, v nadaljevanju: ZDOIONUS)**, kjer se v 21. členu določa postopek vzpostavitve uličnega sistema in imenovanja ulic, ki se zaključijo z odlokom občine **ob upoštevanju določb Pravilnika o ureditvi vprašanj pri določanju območij naselij, določanju hišnih števil in poteka ulic ter o označevanju ulic in stavb (Uradni list RS, št. 76/2008)** in **Odloka o določitvi oblike, barve in velikosti napisnih tabel za označevanje ulic in hišnih tablic za označevanje stavb s hišno številko v območju Mestne občine Ljubljana (Ur. l. RS, št. 81/10)**.

2. Stališča na podane predloge in pripombe v času predhodnega posvetovanja;

- 1) »Svet Četrtna skupnosti Center se strinja s potekom in poimenovanjem ulice v Šuštarjevo nabrežje, s poimenovanjem dela ulice v Windischerjevo ulico. Ob tem posreduje pripombo članice sveta C. D., ki meni, da je nemški zven priimka moteč in predlaga, da se v bodoče izbira med priznanimi slovenskimi umetniki in ustvarjalci. Član sveta G. I. je podal pripombo na delitev ali združevanje ulic za potrebe poimenovanja. Kot primer je navedel razdelitev Tomšičeve ulice na Tomšičevo in Windischerjevo, in nasprotno, ukinitvev Lipičeve, da se podaljša Roška cesta.

ODGOVOR:

Stališče Sveta Četrtna skupnosti Center za Šuštarjevo nabrežje in Windischerjevo ulico se vzame na znanje.

- 2) Svet ČS Center predlaga Mestnemu svetu in Komisiji za poimenovanje ulic in naselij, da se ob dokončanju Fabianijevega mostu in ureditvi križišča Zaloške ceste, Njogoševе ceste, Trubarjeve ulice in Roške ceste uskladi tudi poteke ulic na tem območju, in sicer tako, da se ulice oziroma ceste iztečejo v križiščih. Poimenovanje Hrvatskega trga ostane, vendar ta meji na podaljške ulic:
 - **Roška cesta** se podaljša od Zaloške ceste do Njogoševе ceste,
 - **Trubarjeva cesta** se podaljša do križišča z Roško cesto,
 - **Ilirska ulica** se podaljša do Njogoševе ceste in Roške ceste.

ODGOVOR:

Svet Četrtna skupnosti Center izraža pripombe, ki jih komisija lahko upošteva, saj so o teh dilemah tudi člani komisije vodil daljše razprave pred sejo mestnega sveta. Predlogi za spremembe potekov ulic so strokovno podprti, vendar je komisija ocenila, da bo za enkrat postavila stališče o integralni ohranitvi velikosti Hrvatskega trga, ne glede na strokovna stališča.

1. STALIŠČE

Predloge se ne upošteva, komisija je postavila stališče o integralni ohranitvi velikosti Hrvatskega trga, ne glede na drugačna strokovna stališča.

- 3) **Občan R. O. soglašajo s poimenovanjem ulice:**
 - a. Šuštarjevo nabrežje
 - b. Štajerska cesta in

- c. predlaga še uporabo imena Slovenca- poimenovanje po Marku Bajuku morda se del Topniške od Linhartove Šmartinske tako preimenuje. Ta štiripasovni odsek je popolnoma drugače oblikovan- pred leti sploh ni bilo na tem delu cestne povezave

ODGOVOR:

Soglašanje s predlogi pod a in b točko so vzeti na znanje, pod c točko pa se lahko pobuda upošteva in ime uporabi na drugi ulici v MOL, komisija je opozorjena na predlog imena, ime Marka Bajuka iz zgodovine Slovencev, se pa pričakuje, da pobudnik vloži še pobudo na obrazcu, ki je dosegljiv na spletnem naslovu MOL Komisije za poimenovanje naselij in ulic.

2. STALIŠČE

Predlogi so podprti s strani občana R. O., ime Marka Bajuka se ne more upoštevati v tem postopku.

- 4) **Občan I. K. soglaša z uporabo imena »Štajerska cesta« in v svoji pripombi omenja ime in zasluge osebe, ki je bilo uporabljeno pred tem na tem delu severne vpadnice v mesto.**

ODGOVOR:

Pripomba s soglasjem je vzeta na znanje.

- 5) **Občan P. R. predlaga, da se neimenovani del severne vpadnice, po tem predlogu »podaljšek Štajerske ceste« do krožišča Žale, poimenuje kot Cesta Komandanta Staneta Rozmana.**

ODGOVOR.:

Pripomba ne more biti upoštevana, komisija stoji na stališču, da mora biti poimenovana severna vpadnica v celoti na svojem delu do krožišča Žale, s tem tudi podpira strokovno stališče, o enoznačnem načinu označevanja vseh glavnih vpadnic v mesto Ljubljana. Poimenovanje po Francu Rozmanu - Stanetu je že uporabljeno v središču mesta Ljubljane, Rozmanova ulica je poimenovana že od leta 1952.

3. STALIŠČE

Predlog za poimenovanje po Francu Rozmanu - Stanetu je že uporabljeno v središču mesta Ljubljane, Rozmanova ulica je poimenovana že od leta 1952 in ga komisija ne podpira kot še eno poimenovanje tega dela severne vpadnice po isti osebnosti.

- 6) **Občanka H. R. predlaga, da se neimenovani del severne vpadnice, po tem predlogu »podaljšek Štajerske ceste« do krožišča Žale, poimenuje kot Cesta Toneta Pavčka.**

ODGOVOR.:

Pripomba ne more biti upoštevana, komisija stoji na stališču, da mora biti poimenovana severna vpadnica v celoti na svojem delu do krožišča Žale, s tem tudi podpira strokovno stališče, o enoznačnem načinu označevanja vseh glavnih vpadnic v mesto Ljubljana.

4. STALIŠČE

Predlog za poimenovanje po Tonetu Pavčku je že v naboru imen za uporabo za poimenovanje primerne ulice v mestu Ljubljana.

- 7) **Občan B. H. predlaga, da se neimenovani del severne vpadnice, po tem predlogu »podaljšek Štajerske ceste« do krožišča Žale, poimenuje kot Avenija NOB.**

ODGOVOR.:

Pripomba ne more biti upoštevana, komisija stoji na stališču, da mora biti poimenovana severna vpadnica v celoti na svojem delu do krožišča Žale, s tem tudi podpira strokovno stališče, o enoznačnem načinu označevanja vseh glavnih vpadnic v mesto Ljubljana.

4. STALIŠČE

Predlog za poimenovanje tega neimenovanega dela severne vpadnice kot Avenija NOB je lahko v naboru komisije za poimenovanje primerne ulice v mestu Ljubljana.

- 8) **Občanka M. D. predlaga, da se neimenovani del severne vpadnice, po tem predlogu »podaljšek Štajerske ceste« do krožišča Žale, poimenuje kot Ulica JBTZ. V sporočilu je napisala, da bo posredovala tudi obrazložitev, vendar ta ni prispela.**

ODGOVOR.:

Pripomba ne more biti upoštevana, komisija stoji na stališču, da mora biti poimenovana severna vpadnica v celoti na svojem delu do krožišča Žale, s tem tudi podpira strokovno stališče, o enoznačnem načinu označevanja vseh glavnih vpadnic v mesto Ljubljana.

4. STALIŠČE

Predlog za poimenovanje po predlogu občanke ni obrazložen, komisija ne podpira predloga.

- 9) **Občan R. O. predlaga poimenovanje:**

- a. Predlagani podaljšek Roške ceste naj bo poimenovan po kakšnem pomembnem Slovencu, saj jih je veliko, ki nimajo še obeležij. Predlaga imena: dr. Štefan Falež, dr. Andrej Bajuk, prof. Jože Peterlin, dr. Janez Drnovšek in še mnogo drugih.

ODGOVOR.:

Pripomba ne more biti upoštevana, komisija stoji na stališču, da mora biti podaljšek Roške ceste v povezavi z cestno mrežo vezan neposredno na Hrvatski trg in Njogoševo cesto, s tem se tudi podpira strokovno stališče, o enoznačnem načinu označevanja vseh glavnih vpadnic in cestnih povezav v mestu Ljubljana.

4. STALIŠČE

Predlog za poimenovanje predlaganih pomembnih Slovencev je predmet ločenega postopka in nabora imen za uporabo za poimenovanje primerne ulice v mestu Ljubljana na drugih ulicah v MOL.

- 10) **Svetnik Gregor Istenič je na 17. seji MS MOL izrazil pripombo Svetniške skupine socialnih demokratov:**

Svetniška skupina SD predlaga, da se bivša Titova cesta, ki ne sme biti več Titova cesta, katere je zdaj predlog, da se bo preimenovala v Štajersko cesto, poimenuje oz preimenuje po narodnem heroju Francu Rozmanu Stanetu.

ODGOVOR.:

Pripomba ne more biti upoštevana, komisija stoji na stališču, da mora biti poimenovana severna vpadnica v celoti na svojem delu do krožišča Žale, s tem tudi podpira strokovno stališče, o enoznačnem načinu označevanja vseh glavnih vpadnic v mesto Ljubljana.

4. STALIŠČE

Predlog za poimenovanje predlaganih pomembnih Slovencev je predmet ločenega postopka in nabora imen za uporabo za poimenovanje primerne ulice v mestu Ljubljana na drugih ulicah v MOL.

3. Predlagane spremembe:

Komisija za poimenovanje naselij in ulic obravnava oziroma pripravlja predloge za poimenovanja naselij in ulic na območju Mestne občine Ljubljana in v okviru teh nalog stalno spremlja stanje v prostoru in ugotavlja kje so potrebna poimenovanja novih ulic, kje so zaradi prostorskih sprememb potrebne spremembe imenovanj ulic in koliko je potrebnih sprememb potekov ulic zaradi novih cestno prometnih ureditev. **S tem odlokom so zajete spremembe v štirih sklopih, ki so obdelane v prvih štirih členih odloka.**

- V 1. členu se ureja območje znotraj ožjega mestnega obroča, kjer se ukine Lipičevo ulico zaradi ločitve cestno prometnih ureditev na dva ločena višinska nivoja cestnih povezav, novo zgrajenega premostitvenega objekta preko Ljubljanice -Fabianijevega mostu, ki povezuje Roško cesto z Zaloško cesto v zgornjem nivoju in Poljanski nasip z nabrežjem na drugi strani Ljubljanice v spodnjem nivoju, ki se ga od Rozmanove ulice pa do Mrtvaškega mostu poimenuje po pokojnemu nadškofu in metropolitu dr. Alojziju Šuštarju. Podaljša se Roška cesta. Spremeni se meje Vrazovega trga. Hrvatski trg ne spremeni svoje meje. Zaradi ukinitve Lipičeve ulice se preštevilči stavbo Lipičeve ulice 2 in zaradi izvedbe križišča Roške ceste in Zaloške ceste se izvede preštevilčenje stavbe Hrvatskega trga 6.

Komisija ocenjuje, da bi v prihodnje ponovno uporabila poimenovanje ene od ulic v bližini bolnišničnih objektov Zaloške ceste po zaslužni osebnosti zdravniku Franu Viljemu Lipiču.

- V 2. členu se ureja območje severne vpadnice iz Štajerske smeri, ker je ta cestna vpadnica pomembna prometna žila za dostop do ožjega mestnega središča, se uredi imenovanje še neimenovanega cestnega odseka v podaljšku po že imenovani Štajerski cesti od krožišča Tomačevega do krožišča pri Plečnikovih Žalah. Zato se ukine del Tomačevske ceste in del Kranjčeve ulice. Štajerska cesta ima nov potek, tako se odcepi severno od Žalskega krožišča, nadaljuje potek severno skozi krožišče s Kranjčevo ulico, nadaljuje potek severno do krožišča z Božičevo ulico do že imenovane Štajerske ceste v krožišču Tomačevo, kje je začetek poteka že imenovane Štajerske ceste, ta nadaljuje potek severovzhodno preko križišč Šlandrove ulice in Brnčičeve ulice ter Dunajske ceste in Zasavske ceste v Črnučah, vse do meje z Občino Trzin. Stavbe se preštevilčijo.

Tomačevska cesta spremeni začetek poteka v krožišču s Kranjčevo ulico, nadaljuje vzhodno, mimo odcepa s Koželjevo ulico, potek nadaljuje jugovzhodno do že imenovane Tomačevske ceste, nadaljuje mimo odcepa ulice Na Žalah, poteka ob pokopališču Žale, starim delom pokopališča na eni strani in novim delom na drugi, nadaljuje potek preko avtocestnega obroča do križišča ulic »Tomačevo« in »V dolini« pri avtobusnem obračališču javnega mestnega potniškega prometa Tomačevo, kjer se konča.

Prav tako se na tem delu popravi potek ulice V dolini, ki ne ostaja odprt, tem več se potek ulice nadaljuje severovzhodno in se zaključi pri Dajnкови ulici, saj je ta predel že prostorsko urejen, ceste pa se s svojimi poteki stikajo.

- V 3. členu se ureja izvedbo primerne poimenovanja na delu ukinjene Tomšičeve ulice v samem središču mesta in to ulico ob Moderni galeriji in bližini Narodne galerije poimenuje po pomembni osebi iz zgodovine Mesta Ljubljane dr. Franu Windischerju, uglednemu meščanu, ki je tukaj deloval in domoval. Windischerjeva ulica se odcepi severozahodno od Prešernove ceste v križišču iz smeri Tomšičeve ulice in poteka vse do Bleiweisove ceste.

- V 4. členu se ureja območje na južnem delu mestne občine, ki še pripada naselju Ljubljana, kjer se izvede poimenovanja treh ulic po imenih iz rastlinskega oziroma iz živalskega sveta Ljubljanskega Barja. V teh ulicah so zgrajene stavbe, ki nosijo oznako s hišnimi številkami od A do L in jim je potrebno določiti ime ulice in omogočiti oštevilčenje stavb skladno s predpisi.

Tako so predlagana imenovanja in določeni poteki ulic:

1. – Sulčeva ulica se odcepi severozahodno od Ižanske ceste pri stavbi s številko Ižanska cesta 440 in poteka zahodno v dolžini približno 180 m in se slepo konča pred stavbo z oznako Ižanska cesta 442 L;
2. – Rakarjeva ulica se odcepi severozahodno od Ižanske ceste pri stavbi s številko Ižanska cesta 438 in poteka zahodno v dolžini približno 180 m in se slepo konča;
3. – Slavčeva ulica se odcepi severozahodno od Ižanske ceste pri stavbi s številko Ižanska cesta 436 in poteka zahodno v dolžini približno 150 m in se slepo konča pred stavbo z oznako Ižanska cesta 438 J.

4. Podatki o uporabljenih imenih v besedilu odloka za ukinitev, poimenovanja

- V 1. členu

Lipičeva ulica, predlagana za ukinitev, je poimenovana po dr. med., **Franu Viljemu Lipiču**, (Fran Viljem Lipič (Lippich)), zdravniku ordinariju v mestu Ljubljana, rednemu profesorju medicinske prakse v Padovi in na Dunaju, rojen je bil 13.6.1799 (pred 313 leti) v Iglavi na Slovaškem, umrl je 12.12.1845 na Dunaju.

»Medicino je 18 let star začel študirati v Budimpešti, nadaljeval in dovršil jo je na Dunaju in promoviral 26. maja 1823 z disertacijo *Observata de metritide septica in puerperas grassante*. Še isto leto je postal 2. mestni zdravnik v Lj., 1832 provizoričen okr. zdr. in 1833 pomočnik bolnišničkega ravnatelja. Dasi je imel tri službe, mu je zaradi gonje homeopatov postalo bivanje v Lj. nemogoče. Pri nas se je bolj kot kje drugje zanesla homeopatija med duhovščino, kot mestni zdravnik je opravljal tudi policijsko službo, bil je v boju za homeopatijo in proti njej med zdravniki najbolj izpostavljen in zato od homeopatov najbolj preganjan. Klic na univerzo v Padovi ga je rešil iz nevzdržnega položaja. Leta 1834 je nastopil profesuro interne medicine v Padovi kot naslednik prof. Mart. Steera. Leta 1841 je bil pozvan na dunajsko univerzo za Hildebrandovega naslednika. Kot klinični učitelj je vsekakor presegal srednjo mero. Bil je prvi znanstveni bojevnik proti alkoholu. V zadnjih letih se je bavil s skrivnostmi hipnotizma in telepatije, pa brez večjega uspeha. Njegovi večji spisi poleg že omenjene disertacije so: *Beschreibung leines Wärme- u. Dampfbadapparates nebst Bemerkungen üb. dessen Anwendung u. Nutzen in versch. Krankheiten, vorzüglich i. d. Cholera* (Lj. 1831); *Grundzüge zur Dipsobiostatik* (Lj. 1834, prvo znanstveno protialkoholno delo v svetovni literaturi); *Topographie d. k. k. Provinzialhauptstadt Laibach, in Bezug auf Natur- u. Heilkunde, Medizinalordnung u. Biostatik* (Lj. 1834); *Nosographologia sive methodus empirico-rationalis historias morborum concinnandi* (Padova 1836); *Adversaria medico-practica* (Padova 1836). Mnogo malih doneskov je napisal za *Med. Jahrbücher d. österr. Kaiserstaates* in druge liste, ki vseh ni več mogoče zbrati.«

- V 2. členu

novo imenovanje ulice - Šuštarjevo nabrežje je poimenovanje po zaslužni osebnosti **Dr. Alojziju Šuštarju**, slovenskemu duhovniku, postal je ljubljanski nadškof in metropolit, rojen 14.11.1920 v kraju Grmada pri Trebnjem na Dolenjskem – umrl je 29.6.2007 v Ljubljani. Bil je profesor filozofije v Schwyzu in moralne teologije v Churu ter tajnik Sveta evropskih konferenc. Predaval je na različnih seminarjih po Švici, Nemčiji, Avstriji, Italiji in Franciji. Leta 1976 je bil imenovan za papeškega prelata in leto kasneje se je vrnil v Ljubljano ter postal kanonik stolnega kapitlja. Dne 23. februarja 1980 je papež Janez Pavel II; dr. Alojzija Šuštarja imenoval za ljubljanskega nadškofa in metropolita. Na čelo Cerkve v Sloveniji je stopil široko razgledan mož evropskega formata. Razvejana dejavnost in odgovorne službe, ki jih je opravljal, so dr. Alojzija Šuštarja oblikovale v

človeka dialoga, trdno prepričanega, da je vse probleme mogoče rešiti po demokratični poti s pogovori. Službo ljubljanskega nadškofa in metropolita je opravljal v prelomnem času, ko smo Slovenci prvič v svoji zgodovini dobili samostojno in neodvisno državo. Njemu gre v veliki meri zasluga, da je bila svetovna javnost obveščena o spremembah in poteku osamosvajanja Slovenije. Večina postopkov za mednarodno priznanje Slovenije kot samostojne in neodvisne države je stekla v tujini na njegovo pobudo. Dr. Alojzij Šuštar, ki je bil navajen švicarske demokracije in urejenega poslovanja državnih organov v Švici, se je od prvega dne, ko je prevzel ljubljansko nadškofijo, zavzel za dialog z državnimi oblastmi. Aktivno se je udeležil prizadevanju za osamosvojitve Slovenije, tako je preko znancev in škofov v tujini pozival k priznanju Slovenije. Napisal je več knjig s področja moralne teologije. Bil je član Evropske AZU v Salzburgu in leta 2001 je dobil zlati častni znak svobode Republike Slovenije z obrazložitvijo, da je kot ljubljanski nadškof in slovenski metropolit s svojim osebnim prizadevanjem, pogumno držo in jasnim predstavljanjem resnice o slovenski stvari v svetu nenadomestljivo prispeval k uresničitvi plebiscitne odločitve in k mednarodnemu priznanju naše države.

- V 3. členu

novo imenovanje ulice- Windischerjeva ulica, je imenovanje po zaslužni osebnosti iz meščanskega kroga Ljubljane. **Dr. Fran Windischer** se je rodil 24.2.1877 v Postojni. Osnovno šolo je končal v Vipavi, obiskoval je klasično gimnazijo v Ljubljani, kjer je tudi maturiral, na Dunaju in Gradcu je študiral in leta 1901 promoviral iz prava. Istega leta je nastopil konceptno prakso na finančni direkciji v Ljubljani in še istega leta prišel v tajništvo Trgovske in obrtniške zbornice za Kranjsko. Izdajal je prve trgovske knjige Trgovsko knjigovodstvo, Trgovska korespondenca, Trgovsko računovodstvo, Menično pravo. Bil je ustanovitelj Slovenskega obrtniškega društva Ljubljana in banke Trgovska obrtna zadruga kot tudi Zveze slovenskih zadrug v Ljubljani. Več let je bil član uprave Sokola. Bil je tudi soustanovitelj in član upravnega odbora ljubljanske borze in ljubljanskega velesejma, predsednik društva Narodna galerija, ustanovljenega 18.9.1918. Vlada LRS je 1.6.1946 ukinila društvo in ustanovila državni zavod Narodna galerija, kjer je postal predsednik tega zavoda. Intenzivno je sodeloval pri preobrazbi te galerije v državni zavod. Po tem, ko je končal dolgoletni mandat predsednika Umetnozgodovinskega društva, se je posvetil obdelavi fototeke negativov, kartoteke del slovenskih umetnikov in slovenskih umetnostnih spomenikov v Zavodu za spomeniško varstvo LRS v Ljubljani. Spremljal je tudi restavriranje likovnih umetnin v zavodovi delavnici in ostal zvest obiskovalec likovnih razstav kljub težki bolezni, vse do smrti dne 30.3.1955.

- V 4. členu:

1. Sulčeva ulica je poimenovana po ribi. **Sulec (hucho hucho)** je največja vrsta postrvi, ki živijo tudi v Sloveniji. Trup te ribe je vretenast, riba pa ima izrazito veliko glavo z velikimi usti in številnimi zobmi, kar izkazuje roparsko naravo sulca. Po hrbtu je sivo zelene do sivo rjave barve, boki pa so svetlejši in imajo bakren pridih ter temnejše pege, razporejene predvsem nad pobočnico. Plavuti so svetlejših odtenkov, trebuh ribe pa je svetlejše sive ali skoraj povsem bele barve. Odrasel sulc lahko zraste do 135 cm in lahko tehta do 35 kg. Te ribe spolno dozori v četrtem ali petem letu starosti, pri velikosti med 65 cm in 70 cm, drstijo pa se od oktobra do sredine februarja, ko temperatura vode doseže med 6 in 9 °C. V času drsti se zatečejo v manjše pritoke, kjer se drstijo v parih. Ikre se razvijejo po 30 do 35 dneh. Osnovna hrana odraslih sulcev so ribe, mlajše ribe pa se prehranjujejo z različnimi vodnimi nevretenčarji in z ribjim zarodom. Gre za ogroženo vrsto;

2. – Rakarjeva ulica je poimenovana po ptici. **Rakar (acrocephalus arundinaceus)** je kot drozg, velika trstnica. Veliko večkrat ga slišimo, kot vidimo. Njegovo petje je zelo globoko, glasno in daleč slišno. Kitice so kratke, z razkavimi in godrnjajočimi zaporedji tonov pa tudi z lepimi vmesnimi odlomki. Njegov gnezditveni prostor so trstišča ob jezerih, ribnikih in rekah. Rakar zraste med 18 cm do 20 cm in njegova aktivnost je večinoma podnevi in zvečer. Število jajc v gnezdu je 4-6 v maju oziroma juniju. Gre za ogroženo vrsto ptice;

3. – Slavčeva ulica je poimenovana po ptici. **Slavec** (*Iuscinia megarhynchos*) je ptica, ki jo redko vidimo, zato pa ga toliko pogosteje slišimo. Njegovo že pregovorno lepo petje pogosto slišimo, da se razlega iz kakšnega grma ali drevesa. Poje zlasti ob večerih in ponoči, pa tudi podnevi ga lahko slišimo. V nasprotju s svojim bogatim pevskim naborom pa je to v resnici na pogled zelo preprosta ptica. Ima značilno rjavkasto barvo. Velika je 16 cm do 17 cm. Živi v grmičevju in goščavi. Število jajc v gnezdu je 4-5, ki so rdečkasto rjava. Je ranljiva vrsta ptice.

5. Sprejem predlaganih rešitev v postopku obravnave akta do sprejema predloga akta na mestnem svetu

Komisija za poimenovanje naselij in ulic je kot predlagateljica predloženega akta v nadaljevanju sprejeti osnutek odloka obravnavala, pripravila elaborat za javno predstavitev v fazi predhodnega posvetovanja o ustreznosti predlaganih imen in sprememb potekov ulic v naselju Ljubljana in pridobila stališča in pripombe prizadetih subjektov in širše javnosti.

Po postopku ZDOIONUS so bili prizadeti subjekti polnoletne osebe, ki imajo na območju, na katerega se spremembe nanašajo, prijavljeno stalno ali začasno bivališče, in pravne osebe zasebnega in javnega prava, ki imajo na tem območju sedež, obveščeni z javnim pozivom, ki ga je objavil župan MOL na krajevno običajen način in na spletnem portalu www.ljubljana.si. K predhodnemu posvetovanju so bili vabljeni z namenom, da so lahko vložili svoja mnenja, predloge in pripombe o ustreznosti predlaganih imen ulic in o spremembah potekov ulic.

Mnenja, predloge in pripombe k razgrnjenim predlogom so lahko vpisali v knjigo pripomb ali pa so jih poslali na naslov Komisije za poimenovanje naselij in ulic pri Mestnem svetu Mestne občine Ljubljana, p.p. št. 25, 1001 Ljubljana ali pa po elektronski pošti na e-naslov komisije ms.kpnu@ljubljana.si.

6. Ocena finančnih obveznosti mestne občine in drugih udeležencev

Skladno s predpisi Mestna občina Ljubljana zagotovi izvedbo s tem odlokom predlaganih poimenovanj in sprememb po izračunu stroškov.

V skladu z določili Pravilnika o ureditvi vprašanj pri določanju območij naselij, določanju hišnih števil in poteka ulic ter o označevanju ulic in stavb (Uradni list RS, št. 76/2008), bo moral lastnik stavbe novo tablico s hišno številko pritrčiti na stavbo v osmih dneh po prejemu tablice in sporočila o spremembi imena ulice in hišne številke, ki mu ga bo na podlagi tega odloka posredovala Republiška geodetska uprava, Območna geodetska uprava Ljubljana, **staro tablico na stavbi pa bo moral označiti na tak način, da bo iz označitve razvidno, da je neveljavna in jo odstraniti najkasneje v roku enega leta!** Mestna občina Ljubljana zagotovi finančna sredstva za izvedbo s tem odlokom določenih sprememb hišnih tablic in napisne ulične table. Polnoletne osebe, ki imajo na območju, na katerega se spremembe nanašajo, prijavljeno stalno ali začasno bivališče, in pravne osebe zasebnega in javnega prava, ki imajo na tem območju sedež, zagotovijo finančna sredstva za kritje stroškov zamenjave osebnih dokumentov oziroma listin v zvezi s poslovanjem.

Izračun stroškov za postavitev 58 hišnih tablic na obstoječih stavbah in 15 tabel za označitev ulic.

Tablice	enota	Št. hišnih tablic	Št. uličnih tabel
- Hišne tablice		58	
- Ulične table			15
Skupno	kosov	58	15
Cena/kos	EUR	20	245
Skupno stroški	4835 EUR	EUR	1160
			3675

Zaključno stališče predlagatelja

Komisija za poimenovanje naselij in ulic pri Mestnem svetu Mestne občine Ljubljana (v nadaljevanju: komisija) je na svoji 3. redni seji dne 13. junija 2012 obravnavala osnutek akta in ga predlagala mestnemu svetu v sprejem. Ta osnutek akta z grafičnimi prikazi potekov ulic je bil sprejet na 17. seji mestnega sveta, ki je bila dne 9. julija 2012.

Na podlagi 16. ter tretjega odstavka 21. člena Zakona o določanju območij ter o imenovanju in označevanju naselij, ulic in stavb (Uradni list RS, št. 25/2008, v nadaljevanju: ZDOIONUS) je bilo izvedeno predhodno posvetovanje kot javna razgrnitev predlogov imen in sprememb potekov ulic in imen mostov v naselju Ljubljana, ki je trajalo od 16. 11. do 3. 12. 2012 z objavo na spletnem naslovu MOL, objavo županovega poziva v Dnevniku dne 15. 11. 2012 in javno razgrnitvijo na krajevno običajen način. Na podlagi vloženih pripomb in pobud, prejetih po navadni in e-pošti na naslov MOL in komisije ter vpisov v knjigah pripomb, je komisija na svoji 5. seji dne 12.12.2012 sprejela stališča, ki jih predlaga mestnemu svetu v obravnavo skupaj s predlogom akta, v katerem so upoštevane pripombe in obrazložene v stališčih komisije. Komisija je skladno z določili ZDOIONUS pridobila soglasje in stališče geodetske uprave Republike Slovenije in mnenje pristojnega delovnega telesa vlade RS, Komisije za standardizacijo zemljepisnih imen k predlogom novih imen ulic v naselju Ljubljane.

S tem gradivom komisija predlaga mestnemu svetu, da obravnava ukinitve ulice, imenovanja novih ulic, spremembo in določitev potekov ulic, kot je to predloženo z gradivi, da potrdi predloge novih imen in potekov ulic skupaj s stališči komisije ter predlog akta sprejme.

PRIPRAVILA:

Marjan Belec

in

Jan Skoberne

Izr. prof. dr. Milena Mileva Blažič
Predsednica

PRILOGE:

- prikaz sprememb akta od osnutka do predloga
- grafični prikaz potekov, seznam mostov in brvi in stališča komisije

- PRIKAZ SPREMEMB AKTA OD OSNUTKA DO PREDLOGA

Na podlagi 21. člena Zakona o določanju območij ter o imenovanju in označevanju naselij, ulic in stavb (Uradni list RS, št. 25/2008, v nadaljevanju: ZDOIONUS) in 27. člena Statuta Mestne občine Ljubljana (Uradni list RS, št. 66/07- uradno prečiščeno besedilo in 15/12) je Mestni svet Mestne občine Ljubljana na _____ seji dne _____ sprejel

**ODLOK
O DOLOČITVI IMEN ULIC, UKINITVI IMENA ULICE IN SPREMEMBAH POTEKOV
ULIC NA OBMOČJU MESTNE OBČINE LJUBLJANA**

1. člen

Na območju Mestne občine Ljubljana se v naselju Ljubljana:

e. ukine ulica:

1. – Lipičeva ulica

od Ljubljanice na vzhodni strani Vrazovega trga proti severu do križišča z Zaloško cesto in Hrvatskim trgom se ukine zaradi ločitve cestno prometnih ureditev na dva ločena višinska nivoja cestnih povezav, novo zgrajenega premostitvenega objekta preko Ljubljanice - Fabianijevega mostu, ki povezuje Roško cesto z Zaloško cesto v zgornjem nivoju in Poljanski nasip z nabrežjem na drugi strani Ljubljanice v spodnjem nivoju.

f. spremeni in določi nov potek ulice:

1. – Roška cesta

se podaljša severno od križišča s Poljansko cesto, nadaljuje severno preko novo zgrajenega premostitvenega objekta reke Ljubljanice in poteka do križišča z Zaloško cesto in Hrvatskim trgom.

g. na novo imenuje naslednjo ulico in določi potek:

1. – Šuštarjevo nabrežje

Ulica se odcepi jugo vzhodno od začetka Rozmanove ulice pri Šentpeterskem mostu in poteka ob levi brežini Ljubljanice do Mrtvaškega mostu.

h. spremeni in določi nova meja trga:

1. – Vrazov trg

spremeni svojo mejo zaradi ureditve potekov Rozmanove ulice v križišču, kjer se odcepi novo imenovano Šuštarjevo nabrežje in meji nanj.

2. člen

Na območju Mestne občine Ljubljana se v naselju Ljubljana:

d. ukine del ulice:

1. – del Tomačevske ceste

se ukine, od krožišča pri Plečnikovih Žalah, severovzhodno in na razdalji približno 100 m od prvotnega začetka, kjer se potek odcepi vzhodno, se opusti cestišče vse do slepega dela Tomačevske ceste pred križiščem Koželjeve ulice in ulice Na Žalah.

2. – del Kranjčeve ulice

se ukine od ukinjenega dela Tomačevske ceste na novo imenovani Štajerski cesti severno v dolžini približno 200 m do krožišča nove Štajerske ceste s Kranjčevo ulico.

3. – dela Koželjeve ulice

se ukineta od novo imenovane Štajerske ceste severozahodno vse do Dečkove ceste in od Tomačevske ceste do novega krožišča s Kranjčevo ulico.

e. imenuje in določi nov potek ulice:

1. – **Štajerska cesta** se odcepi severno od Žalskega krožišča, nadaljuje potek severno skozi krožišče s Kranjčevo ulico, nadaljuje potek severno do krožišča z Božičevo ulico do že imenovane Štajerske ceste v krožišču Tomačevo, kje je začetek poteka že imenovane Štajerske ceste, ta nadaljuje potek severovzhodno preko križišč Šlandrove ulice in Brnčičeve ulice ter Dunajske ceste in Zasavske ceste v Črnučah, vse do meje z Občino Trzin. Stavbe se preštevilčijo.

f. spremeni potek ulice:

1. – **Tomačevska cesta** spremeni začetek poteka v krožišču s Kranjčevo ulico, nadaljuje vzhodno, mimo odcepa s Koželjevo ulico, potek nadaljuje jugovzhodno do že imenovane Tomačevske ceste, nadaljuje mimo odcepa ulice Na Žalah, poteka ob pokopališču Žale, starim delom pokopališča na eni strani in novim delom na drugi strani, nadaljuje potek preko avtocestnega obroča do križišča ulic »Tomačevo« in »V dolini« pri avtobusnem obračališču javnega mestnega potniškega prometa Tomačevo, kjer se potek konča.

2. – **V dolini** – potek ulice se nadaljuje severovzhodno in se zaključi pri Danjkovi ulici.

3. – **Kranjčeva ulica** - potek ulice se spremeni tako, da poteka od Vojkove ulice jugovzhodno in se zaključi do krožišča z novo imenovano Štajersko cesto.

4. – **Koželjeva ulica** - potek ulice se spremeni tako, da se na razdalji približno 20 m od začetka Tomačevske ceste odcepi severno in se konča v sklenjenem izteku. Stavbe ukinjene ga dela Koželjeve ulice se preštevilčijo.

3. člen

Na območju Mestne občine Ljubljana se v naselju Ljubljana:

d. ukine del ulice:

1. – del Tomšičeve ulice

se ukine severozahodno v dolžini približno 100 m od Prešernove ceste do Bleiweisove ceste, kjer se slepo konča.

e. imenuje in določi potek ulice:

1. – Windischerjeva ulica se odcepi severozahodno od Prešernove ceste v križišču iz smeri Tomšičeve ulice in poteka vse do Bleiweisove ceste, ~~kjer se slepo konča.~~

f. spremeni potek ulice:

1. – Tomšičeva ulica se odcepi severozahodno od Slovenske ceste pri veleblagovnici Nama in poteka do Prešernove ceste.

4. člen

Na območju Mestne občine Ljubljana se v naselju Ljubljana:

b. imenuje in določi poteke ulic:

1. – Sulčeva ulica se odcepi severozahodno od Ižanske ceste pri stavbi s številko Ižanska cesta 440 in poteka zahodno v dolžini približno 180 m in se slepo konča pred stavbo z oznako Ižanska cesta 442 L.

2. – Rakarjeva ulica se odcepi severozahodno od Ižanske ceste pri stavbi s številko Ižanska cesta 438 in poteka zahodno v dolžini približno 180 m in se slepo konča.

3. – Slavčeva ulica se odcepi severozahodno od Ižanske ceste pri stavbi s številko Ižanska cesta 436 in poteka zahodno v dolžini približno 150 m in se slepo konča pred stavbo z oznako Ižanska cesta 438 J.

5. člen

Geodetska uprava Republike Slovenije na podlagi tega odloka in ZDOIONUS izvede vse nastale spremembe in jih evidentira v registru prostorskih enot.

Hišne številke stavb, kjer se izvede preštevilčenje po tem odloku določa pristojni upravni organ republiške geodetske uprave skladno s predpisom pristojnega ministra v posebnem postopku.

6. člen

Mestna občina Ljubljana zagotovi finančna sredstva za izvedbo s tem odlokom določenih sprememb, napisne ulične table, tablice spremenjenih in preštevilčenih hišnih števil obstoječih stavb, fizične osebe, ki imajo na območju, na katerega se spremembe nanašajo, prijavljeno stalno ali začasno bivališče, in pravne osebe zasebnega in javnega prava, ki imajo na tem območju sedež, zagotovijo finančna sredstva za kritje stroškov zamenjave osebnih dokumentov oziroma listin v zvezi s poslovanjem.

7. člen

Ta odlok začne veljati naslednji dan po objavi v Uradnem listu Republike Slovenije.

Številka:
Ljubljana, dne

Župan
Mestne občine Ljubljana
Zoran Jankovič



LEGENDA:

IME ULICE

NOVO IME ULICE

— Roška cesta

— Šuštarjevo nabrežje

Zamenjava hišnih tablic:

- Lipičeva ulica 2
- Hrvatski trg 6

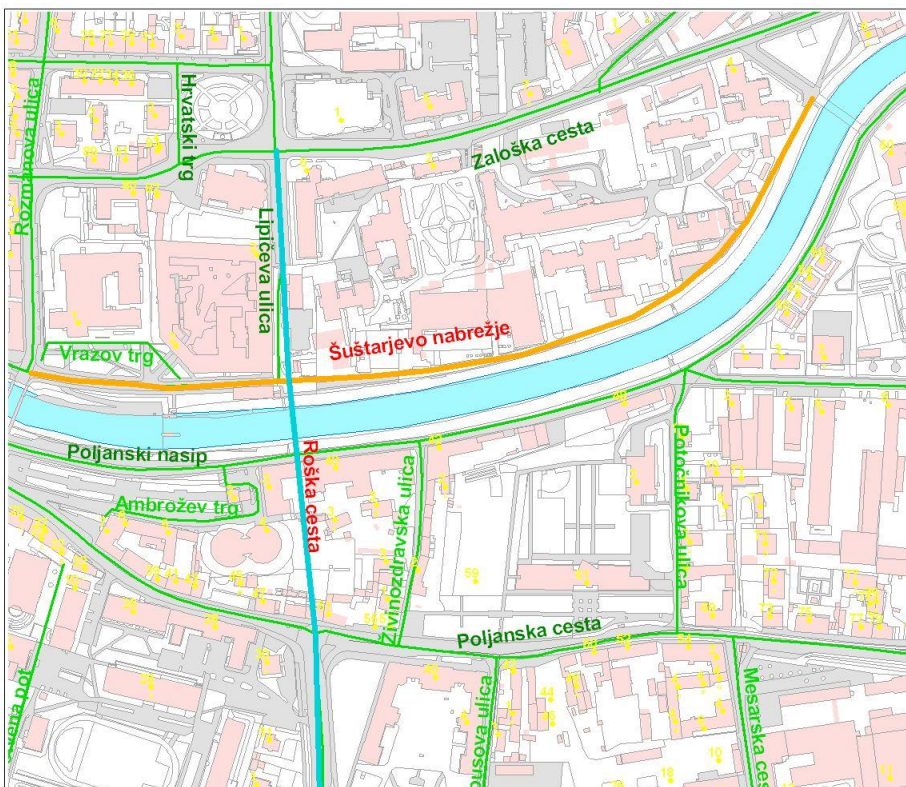
**Roška cesta
Šuštarjevo nabrežje**

KOMISIJA ZA POIMENOVANJE
NASELIJ IN ULIC

junij 2012

mb

Vir: RPE, HŠ, GURS, april 2011
DOF, DTN, MOL, januar 2006, 2009



LEGENDA:

IME ULICE

NOVO IME ULICE

— Roška cesta

— Šuštarjevo nabrežje

Zamenjava hišnih tablic:

- Lipičeva ulica 2
- Hrvatski trg 6

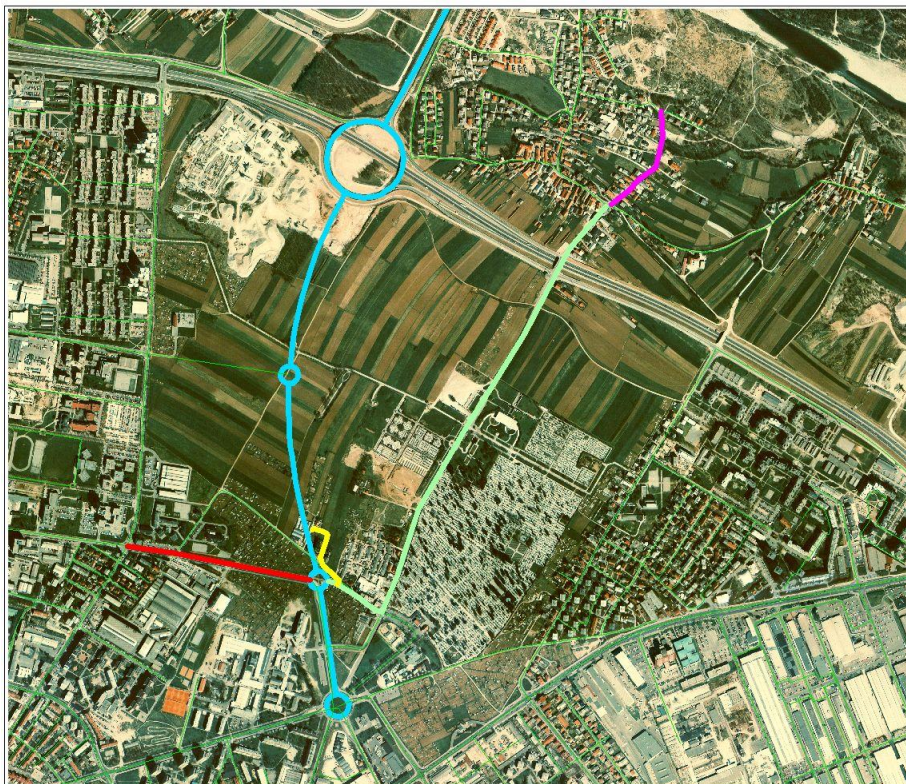
**Roška cesta
Šuštarjevo nabrežje**

KOMISIJA ZA POIMENOVANJE
NASELIJ IN ULIC

junij 2012

mb

Vir: RPE, HŠ, GURS, april 2011
DOF, DTN, MOL, januar 2006, 2009



LEGENDA:

IME ULICE

NOVO IME ULICE

- Štajerska cesta
- Tomačevska cesta
- V dolini
- Kranjčeva ulica
- Koželjeva ulica

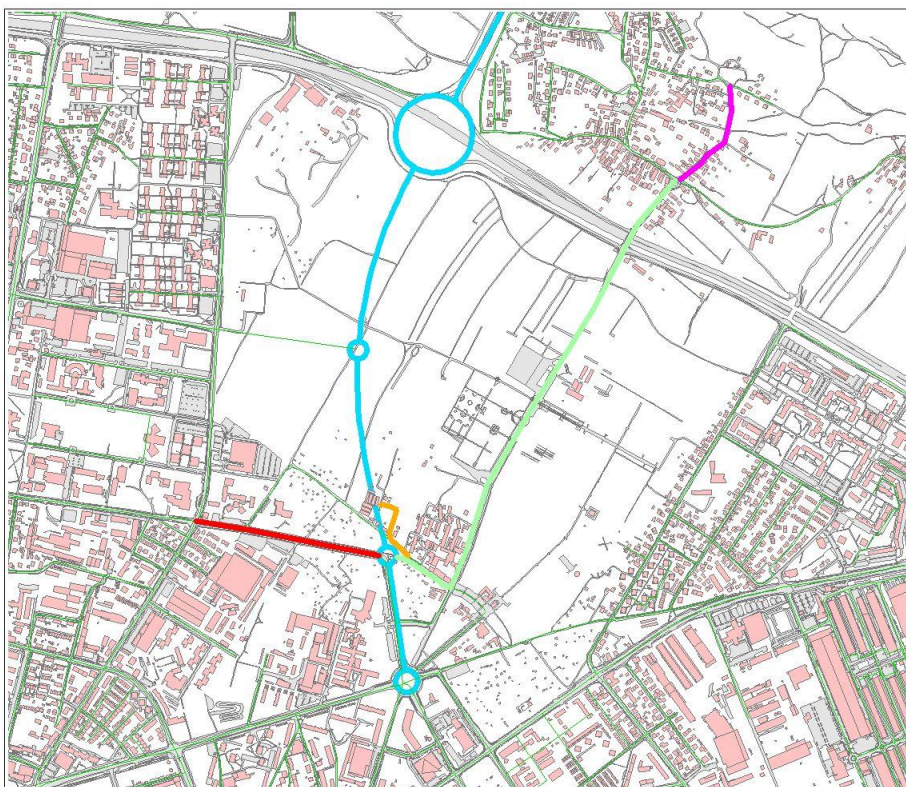
Zamenjava hišnih tablic:
- Tomačevska cesta 1

**Štajerska cesta
Tomačevska cesta
V dolini
Kranjčeva ulica
Koželjeva ulica**

KOMISIJA ZA POIMENOVANJE
NASELIJ IN ULIC

december 2012 mb

Vir: RPE, HŠ, GURS, april 2011
DOF, DTN, MOL, januar 2006, 2009



LEGENDA:

IME ULICE

NOVO IME ULICE

- Štajerska cesta
- Tomačevska cesta
- V dolini
- Kranjčeva ulica
- Koželjeva ulica

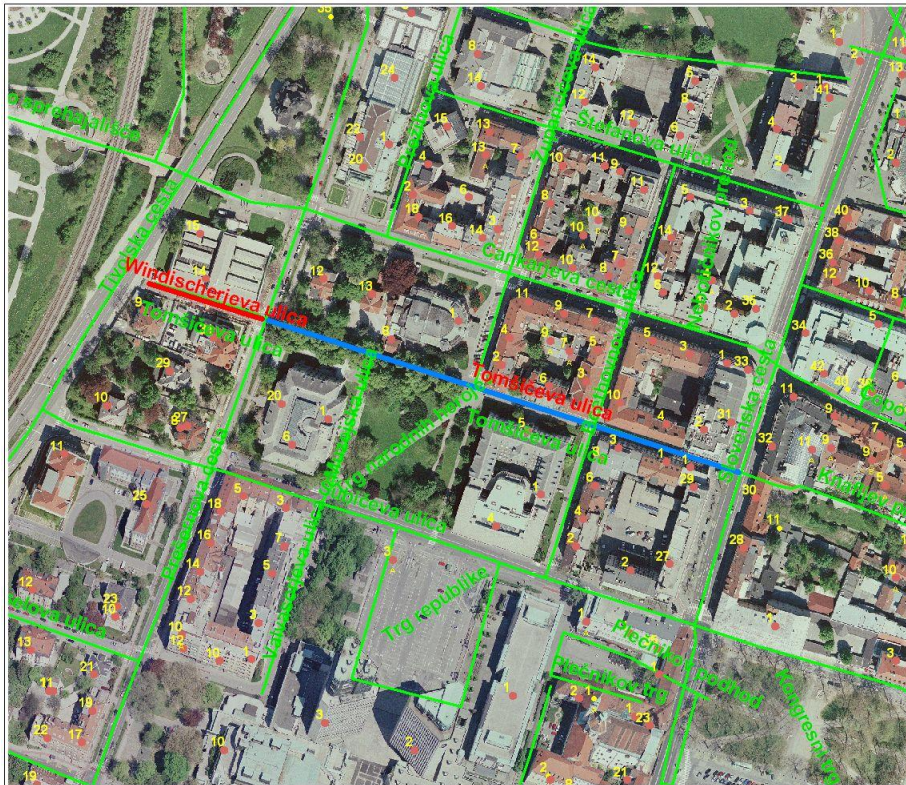
Zamenjava hišnih tablic:
- Tomačevska cesta 1
- Štajerska cesta 2 - 85 (34 hs)

**Štajerska cesta
Tomačevska cesta
V dolini
Kranjčeva ulica
Koželjeva ulica**

KOMISIJA ZA POIMENOVANJE
NASELIJ IN ULIC

december 2012 mb

Vir: RPE, HŠ, GURS, april 2011
DOF, DTN, MOL, januar 2006, 2009



LEGENDA:

IME ULICE

NOVO IME ULICE

— Tomšičeva ulica

— Windischerjeva ulica

Zamenjava hišnih tablic:

- Tomšičeva ulica 9 in 14

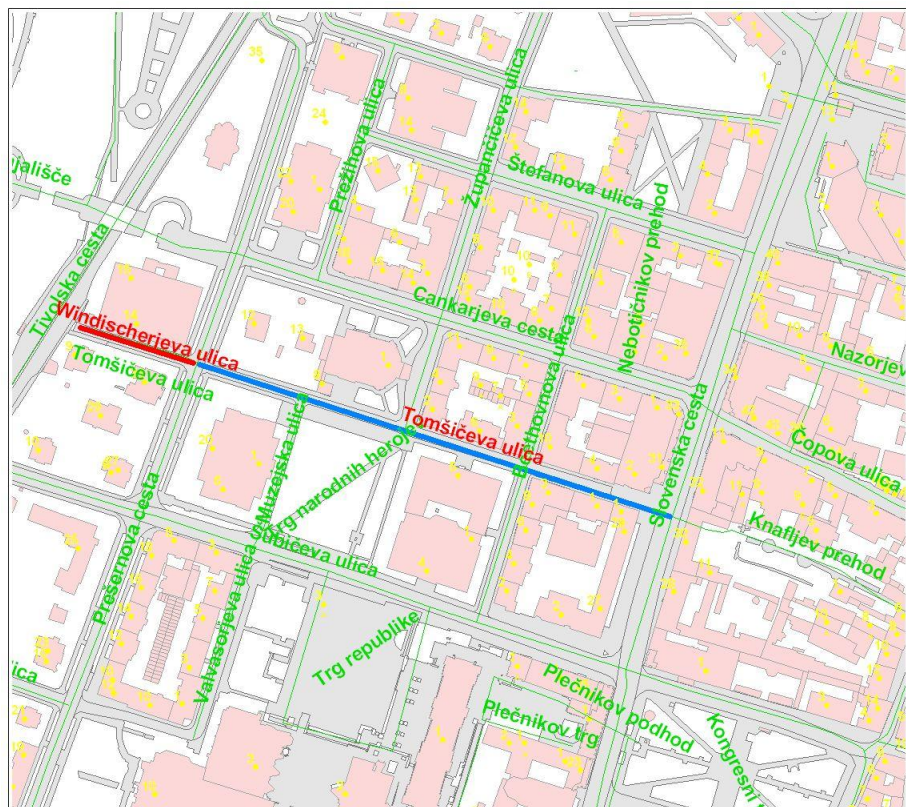
**Tomšičeva ulica
Windischerjeva ulica**

KOMISIJA ZA POIMENOVANJE
NASELIJ IN ULIC

junij 2012

mb

Vir: RPE, HŠ, GURS, april 2011
DOF, DTN, MOL, januar 2006, 2009



LEGENDA:

IME ULICE

NOVO IME ULICE

— Tomšičeva ulica

— Windischerjeva ulica

Zamenjava hišnih tablic:

- Tomšičeva ulica 9, 14

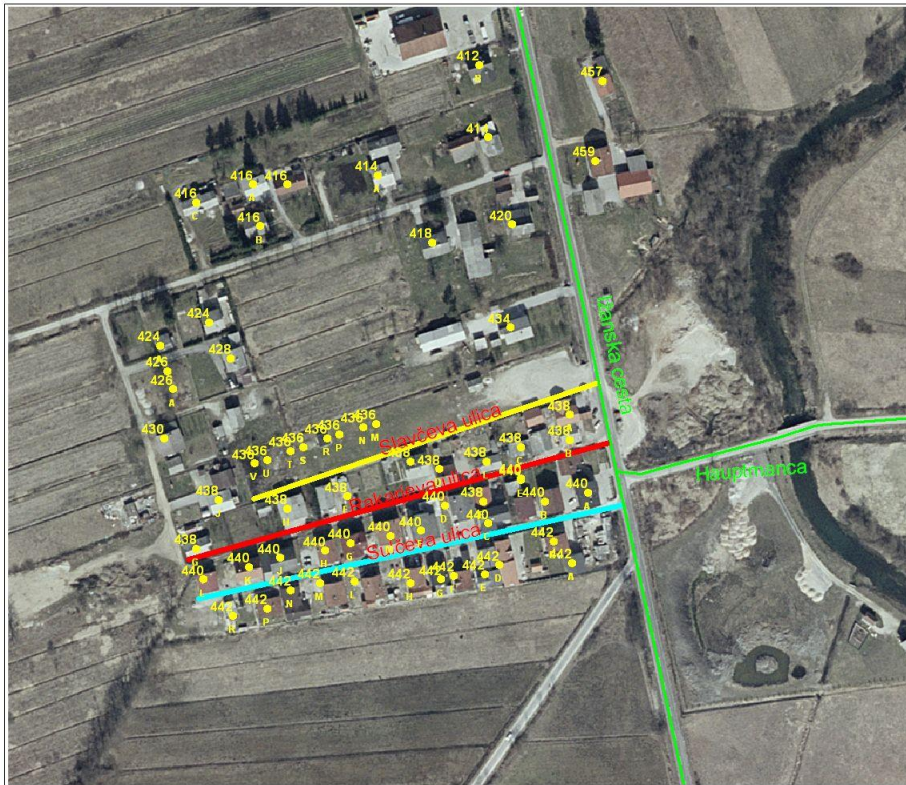
**Tomšičeva ulica
Windischerjeva ulica**

KOMISIJA ZA POIMENOVANJE
NASELIJ IN ULIC

december 2012

mb

Vir: RPE, HŠ, GURS, april 2011
DOF, DTN, MOL, januar 2006, 2009



LEGENDA:

IME ULICE

NOVO IME ULICE

- Sulčeva ulica
- Rakarjeva ulica
- Slavčeva ulica

Zamenjava hišnih tablic:

- Ižanska cesta :
440 a - 440 m, 442 a - 442 r
438 a - 438 j
436 m - 436 v

**Sulčeva ulica
Rakarjeva ulica
Slavčeva ulica**

KOMISIJA ZA POIMENOVANJE
NASELIJ IN ULIC

junij 2012

mb

Vir: RPE, HŠ, GURS, april 2011
DOF, DTN, MOL, januar 2006, 2009



LEGENDA:

IME ULICE

NOVO IME ULICE

- Sulčeva ulica
- Rakarjeva ulica
- Slavčeva ulica

Zamenjava hišnih tablic:

- Ižanska cesta :
440 a - 440 m, 442 a - 442 r
438 a - 438 j
436 m - 436 v

**Sulčeva ulica
Rakarjeva ulica
Slavčeva ulica**

KOMISIJA ZA POIMENOVANJE
NASELIJ IN ULIC

junij 2012

mb

Vir: RPE, HŠ, GURS, april 2011
DOF, DTN, MOL, januar 2006, 2009