

PREGLED STANJA

**posameznih poimenovanj in
uveljavljenih naselij ter ulic v
prostoru MOL**

v obdobju pred in od leta 2006 -2016

OGU Ljubljana

Vsebina

1. Kocbekova ulica	1
2. Rožičeva ulica	2
3. Pučnikova ulica	2
4. Zapuška cesta	4
5. Zlatek	6
6. Polje, cesta IV	7
7. Ulica Cankarjeve brigade	8
8. Lipovski štradon	9
9. Škrabov štradon	9
10. Pot na debeli hrib	10
11. Predlog za poimenovanje novih ulic (Cesta dveh cesarjev 104, 106, 108 s DHŠ)	11
12. Koželjeva ulica	12
13. Verovškova ulica	14
14. Barjanska cesta	16
15. Spodnje Gameljne	18
16. Srednje Gameljne	18
17. Zgornje Gameljne	18
18. Dvorakova ulica	20
19. Fajfarjeva ulica	21
20. Pot na Rakovo jelšo	22
21. Cesta dveh cesarjev	24
22. Cesta v Mestni log	24
23. Podutiška cesta	25
24. Pilonova ulica	26
25. Jerajeva ulica	26
26. Kamnogoriška cesta	26
27. Cesta Andreja Bitenca	27
28. Litostrojska cesta	28
29. Ulica Alme Sodnik	28
30. Novo Polje, cesta XI	29
31. Sneberska cesta	30
32. Cesta na Ježah	31

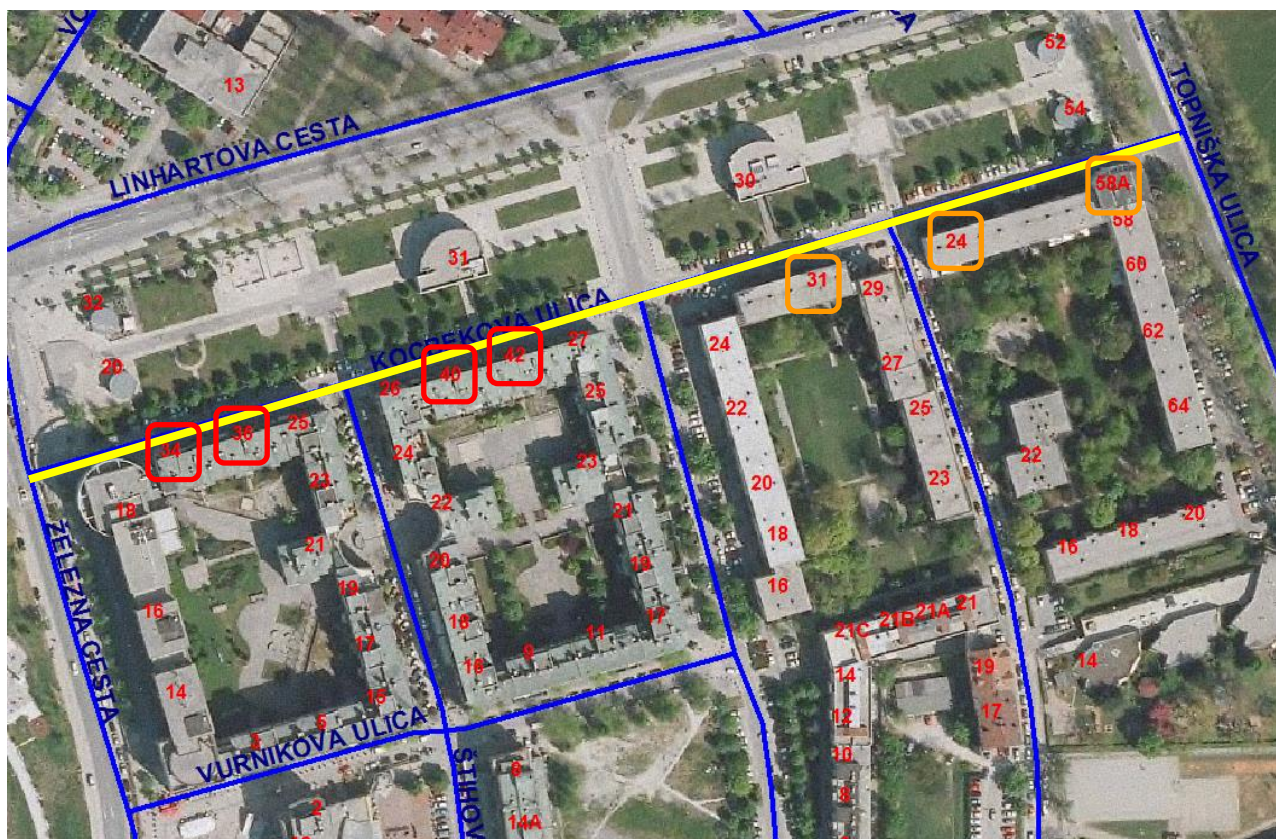
33. Studenec.....	32
34. Trpinčeva ulica.....	34
35. Litjska cesta	35
36. Srednja pot	35
37. Bizoviška cesta.....	36

1. Kocbekova ulica

Imenovanje nove ulice:

Odlok o določitvi in spremembi imen ulic na območju Mestne občine Ljubljana ([Ur. l. RS, št. 31/00](#))

»Kocbekova ulica – ulica poteka po severni meji ureditvenih območij BS 2/1 (Zupančičeva jama) in BS 2/2, od Železne ceste proti vzhodu, vzporedno z Linhartovo cesto do Topniške ulice.«



Problem:

- **GU RS ni izvedla odlok v delu glede preštevilčbe zaradi novonastale Kocbekove ulice.**

Možne rešitve:

- odlok se izvede kot je bil prvotno zastavljen

Staro stanje	Novo stanje	Opombe cca. FO / PO
Linhartova cesta 34	Kocbekova ulica	34 FO, 3 PO
Linhartova cesta 36	Kocbekova ulica	41 FO, 7 PO
Linhartova cesta 40	Kocbekova ulica	50 FO, 2 PO
Linhartova cesta 42	Kocbekova ulica	46 FO, 2 PO
Črtomirova ulica 31	ogled na terenu	59 FO, 0 PO
Črtomirova ulica 24	ogled na terenu	136 FO, 0 PO
SKUPAJ		366 FO, 14 PO

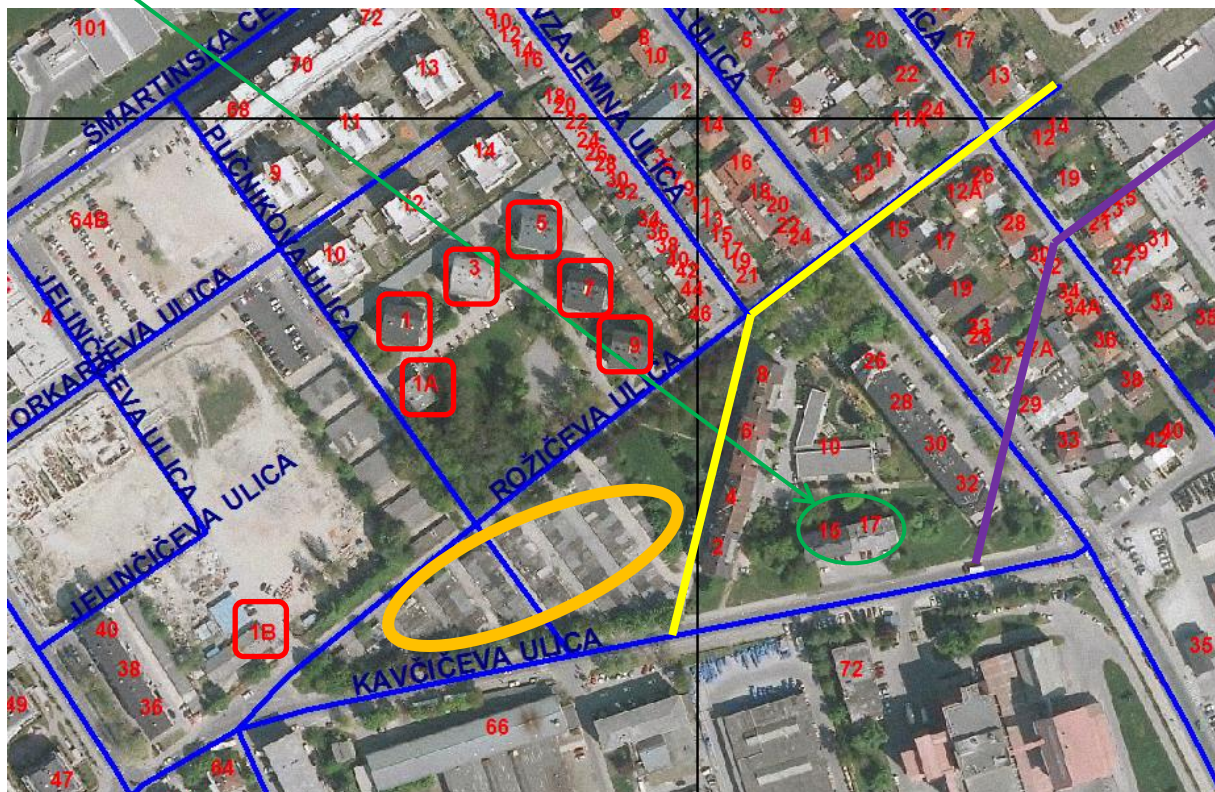
- Kocbekova ulica se ukine
- Kocbekova ulica se prestavi na novo lokacijo

2. Rožičeva ulica
3. Pučnikova ulica

Imenovanje spremembe ulice:

Odllok o določitvi imen in potekov ulic na območju Mestne občine Ljubljana ([Ur. l. RS, št. 104/08](#))

»Rožičeva ulica – potek ulice se spremeni tako, da se pribl. 50 m vzhodno od stavbe Kavčičeva ulica 15–17 odcepi levo od Kavčičeve ulice in poteka proti severovzhodu in v nadaljevanju proti vzhodu po dosedanem poteku do Kajuhove ulice«



Problem:

- **Napačno imenovanje poteka ulice v odloku, namesto »50 m vzhodno od stavbe Kavčičeva ulica 15–17« je verjetno mišljeno »50 m zahodno od stavbe Kavčičeva ulica 15–17«.**

Možne rešitve:

- z odlokom se popravi napačni opis iz »vzhodno« na »zahodno«

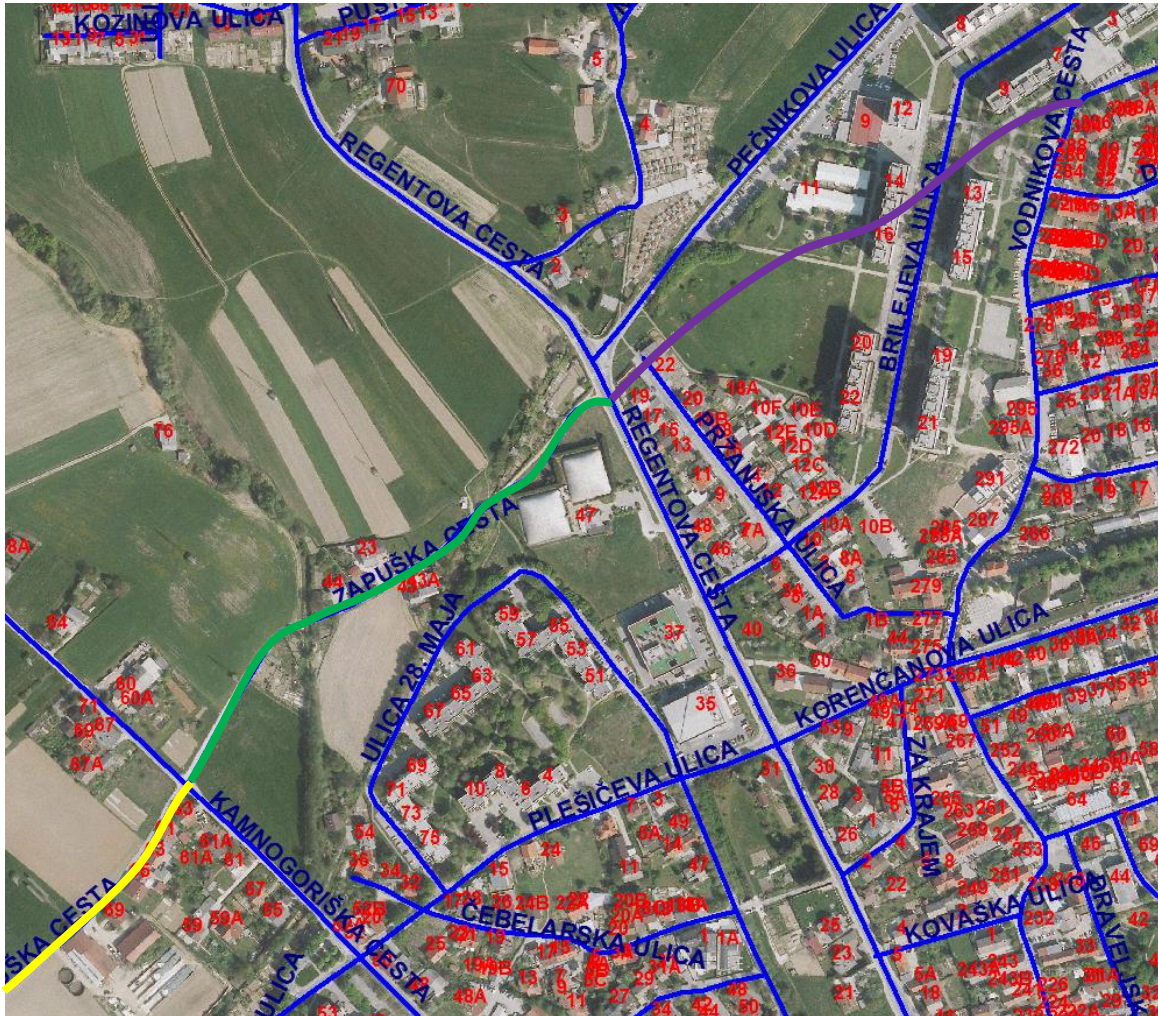
Staro stanje	Novo stanje	Opombe cca. FO / PO
Rožičeva ulica 1	Pučnikova ulica	33 FO, 0 PO
Rožičeva ulica 1a	Pučnikova ulica	6 FO, 0 PO
Rožičeva ulica 1b	Kavčičeva ulica	0 FO, 0 PO
Rožičeva ulica 3	Pučnikova ulica	42 FO, 0 PO
Rožičeva ulica 5	Pučnikova ulica	39 FO, 0 PO
Rožičeva ulica 7	Pučnikova ulica	38 FO, 0 PO
Rožičeva ulica 9	Pučnikova ulica	44 FO, 0 PO
SKUPAJ		203 FO, 0 PO

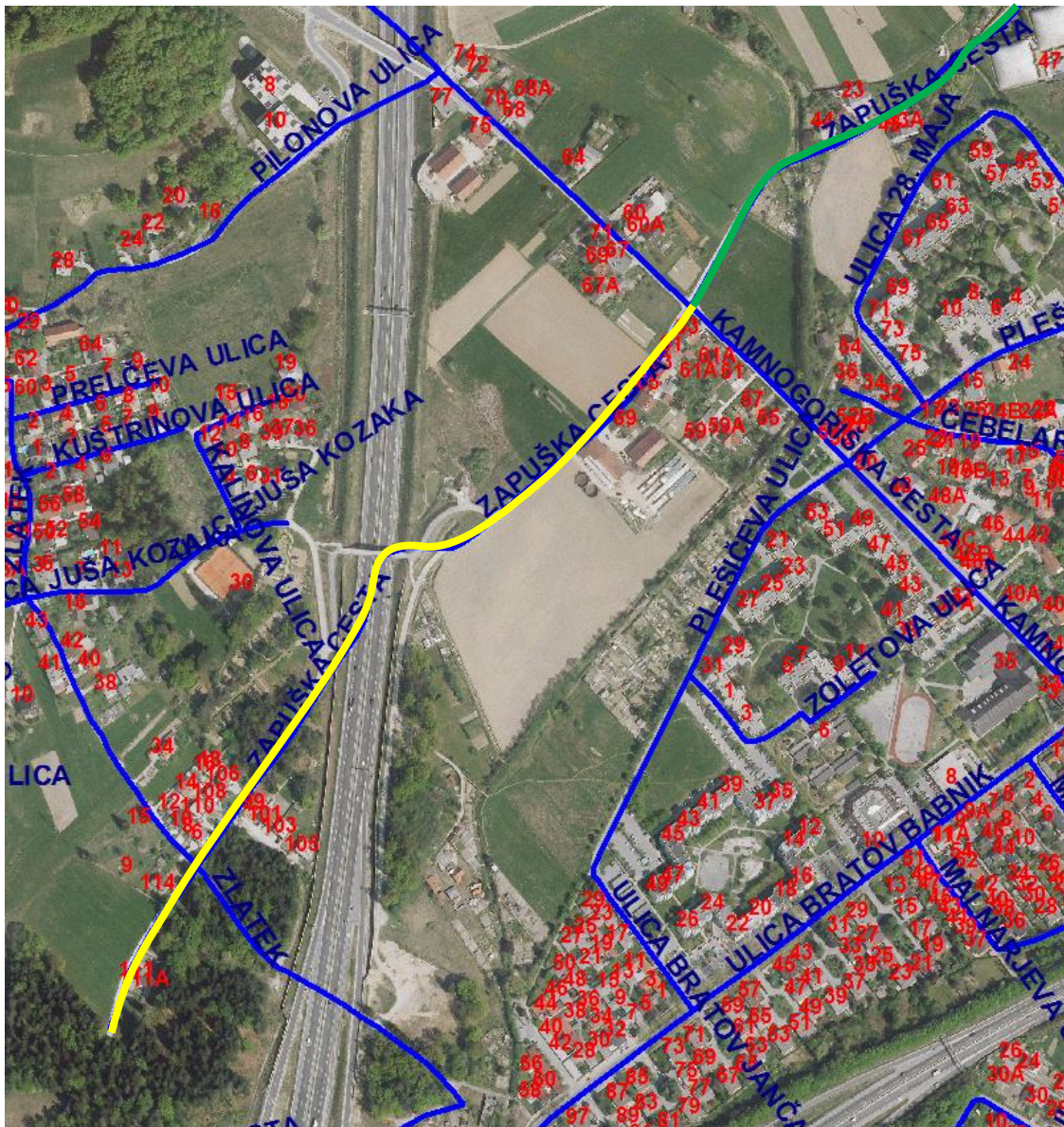
- z odlokom se popravi opis poteka spremembe ulice na prejšnji opis, vendar se le-ta na novo definira, saj je prejšnji manj natančen: »Ulica se odcepi od Kavčičeve ulice in poteka proti SV do industrijske ceste.«

4. Zapuška cesta

AD1: »Ulica se odcepi od Vodnikove ceste pri hiši št. 305 in poteka v zavojih proti Z in JZ do Kamnogoriške ceste.«

AD2: »Del ulice vzhodno od Regentove ceste se ukine«





Problem:

- **Nepopoln opis poteka ulice, del ulice ni opisan.**

Rešitev:

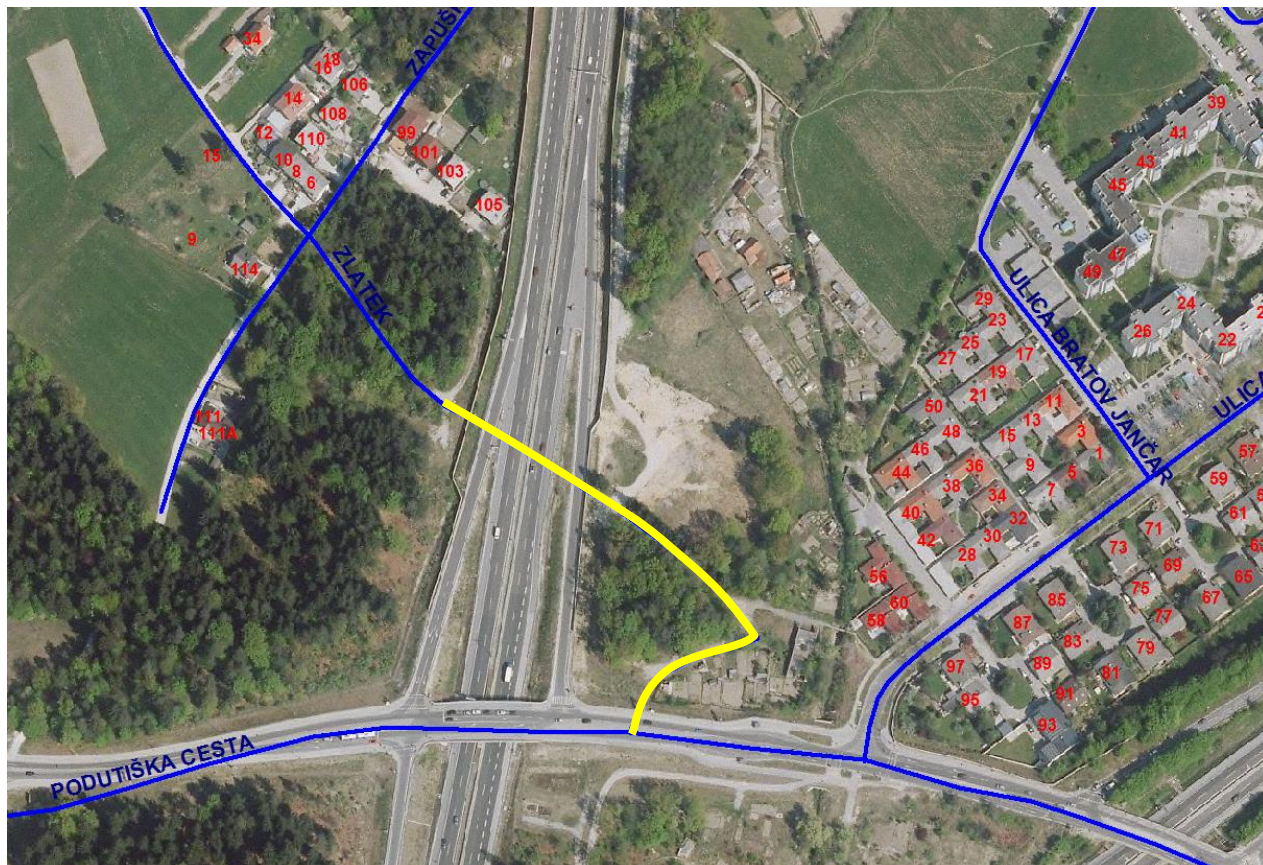
- z odlokom se popravi opis poteka ulice tako, da se doda:

»... seka Kamnogoriško cesto, poteka v smeri JZ do avtoceste (obvoznice), jo prečka po pešpoti in nadaljuje na drugi strani avtoceste, prečka ulico Zlatek in se slepo konča 50 m za hišo Zapuška cesta 111a«

5. Zlatek

AD1: »Ulica se odcepi pri stikališču Kamnogoriške ceste in Zapuške ceste in vodi proti jugozahodu do podutiške ceste pri potoku Glinšča«

AD2: »Ulica se odcepi od Podutiške ceste in poteka proti S do Pilonove ulice«



Problem:

- Opis poteka ulice, ulica se skrajša.

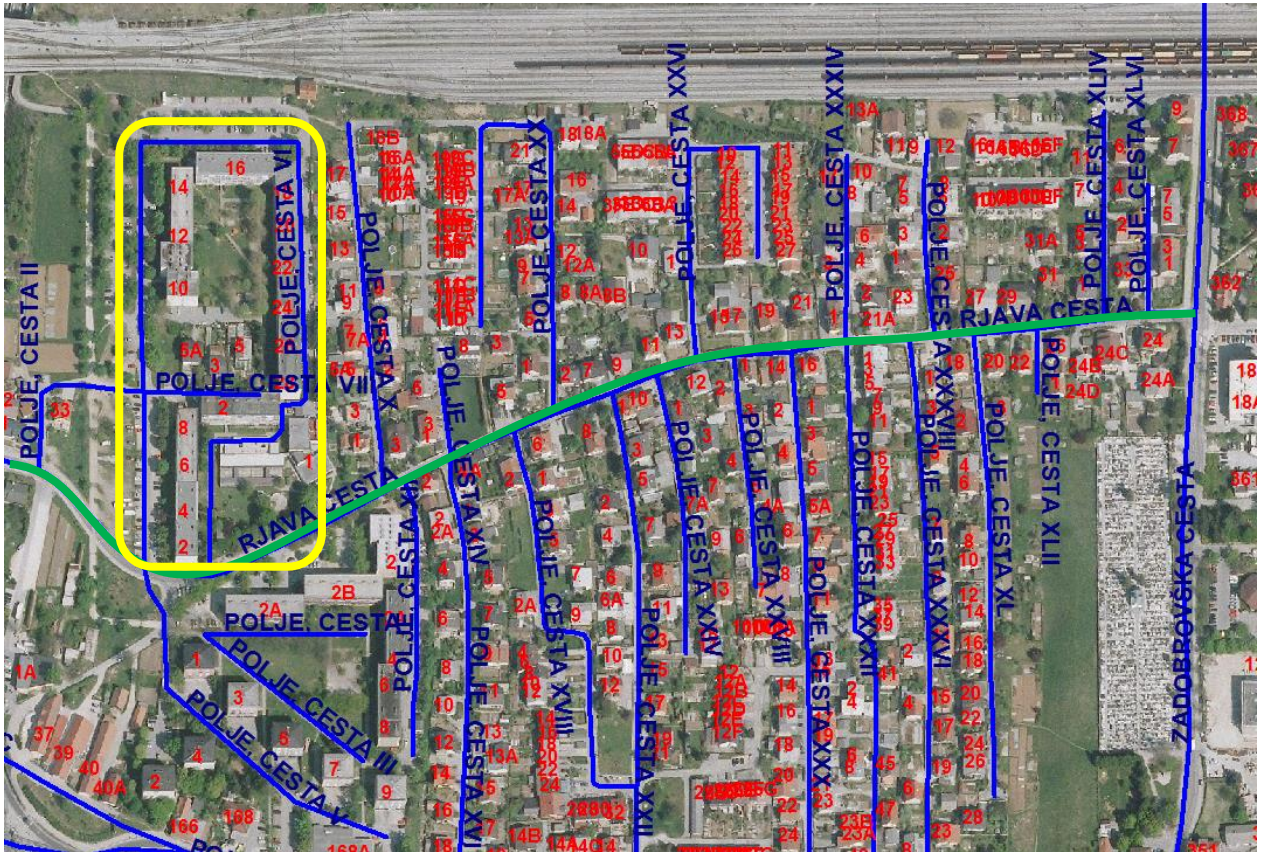
Rešitev:

- popravi se opis poteka ulice na:

»Ulica se začne Z od avtoceste, 100 m J od hiše Zapuška cesta 105 in poteka SZ tako, da seka Zapuško cesto, Kozakovo ulico, mimo Kuštrinove in Prelčeve ulice, za stavbo Zlatek 65 zavije Z in poteka do Pilonove ulice«

6. Polje, cesta IV

»Cesta se odcepi proti S od Rjave ceste (zgradbe ob tej cesti so že v načrtu)«



Problem:

- **Nepopoln opis poteka ulice** (Kje proti S?), **osi ulice ni mogoče definirati.**

Možne rešitve:

- popravi opis poteka ulice tako, da se ulica lahko grafično umesti v prostor
- ulica se ukine

7. Ulica Cankarjeve brigade

»Ulica se odcepi od novoimenovane Ceste XV. divizije zahodno od ulice Pri mostičarjih in poteka proti JZ do potoka Veliki Galjevec«



Problem:

- **Celotna ulica identično sovпада s Pregljevo ulico.**

Možne rešitve:

- popravi se opis poteka ulice tako, da se ulica lahko grafično umesti drugam v prostor
- ulica se ukine

8. Lipovški štradon

9. Škrabov štradon

Problem:

- **Ni opisa poteka ulice, osi ulice tako ni mogoče definirati.**

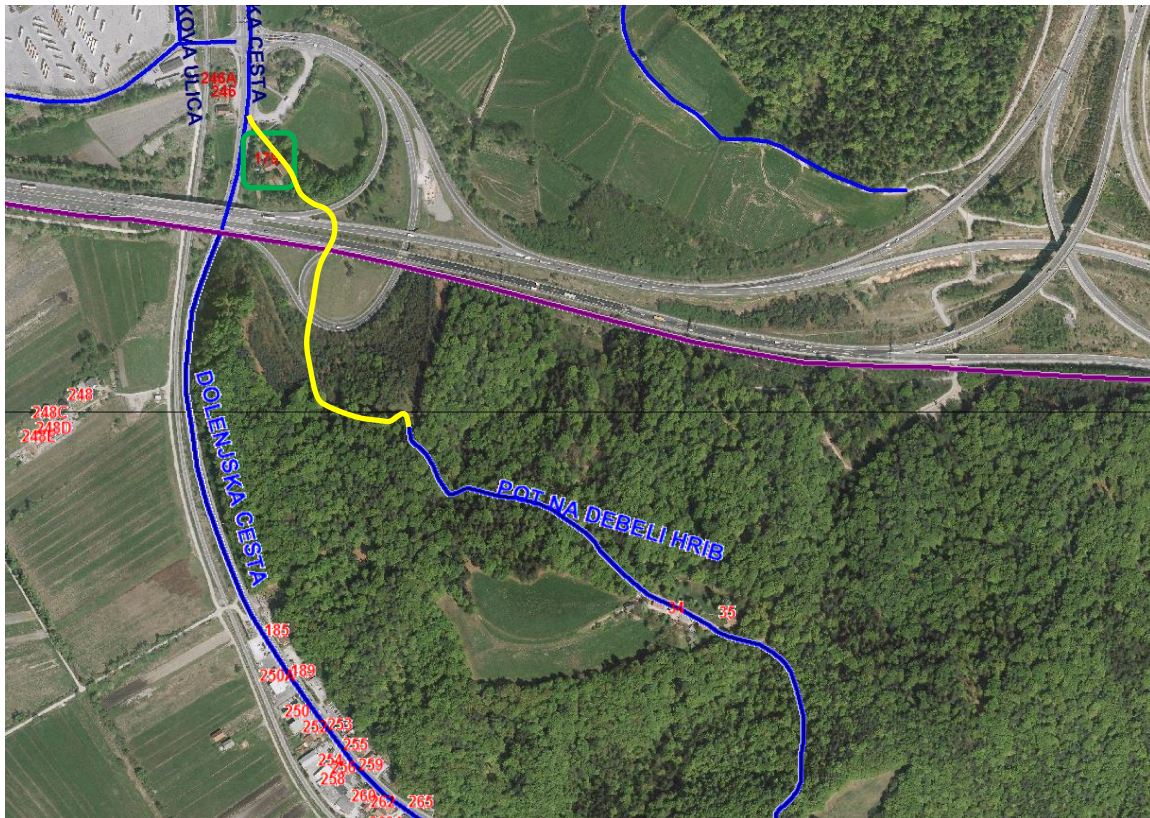
Možne rešitve:

- določi se opis poteka ulice tako, da se ulica lahko grafično umesti v prostor
- ulica se ukine

10. Pot na debeli hrib

AD1: »Pot se odcepi od Dolenjske ceste nasproti hiše št. 246 in vodi v zavojih proti J in V do "Eržena" oziroma, Daljne vasi.«

AD2: »del se podaljša proti JV in J do novoimenovane Babške poti«



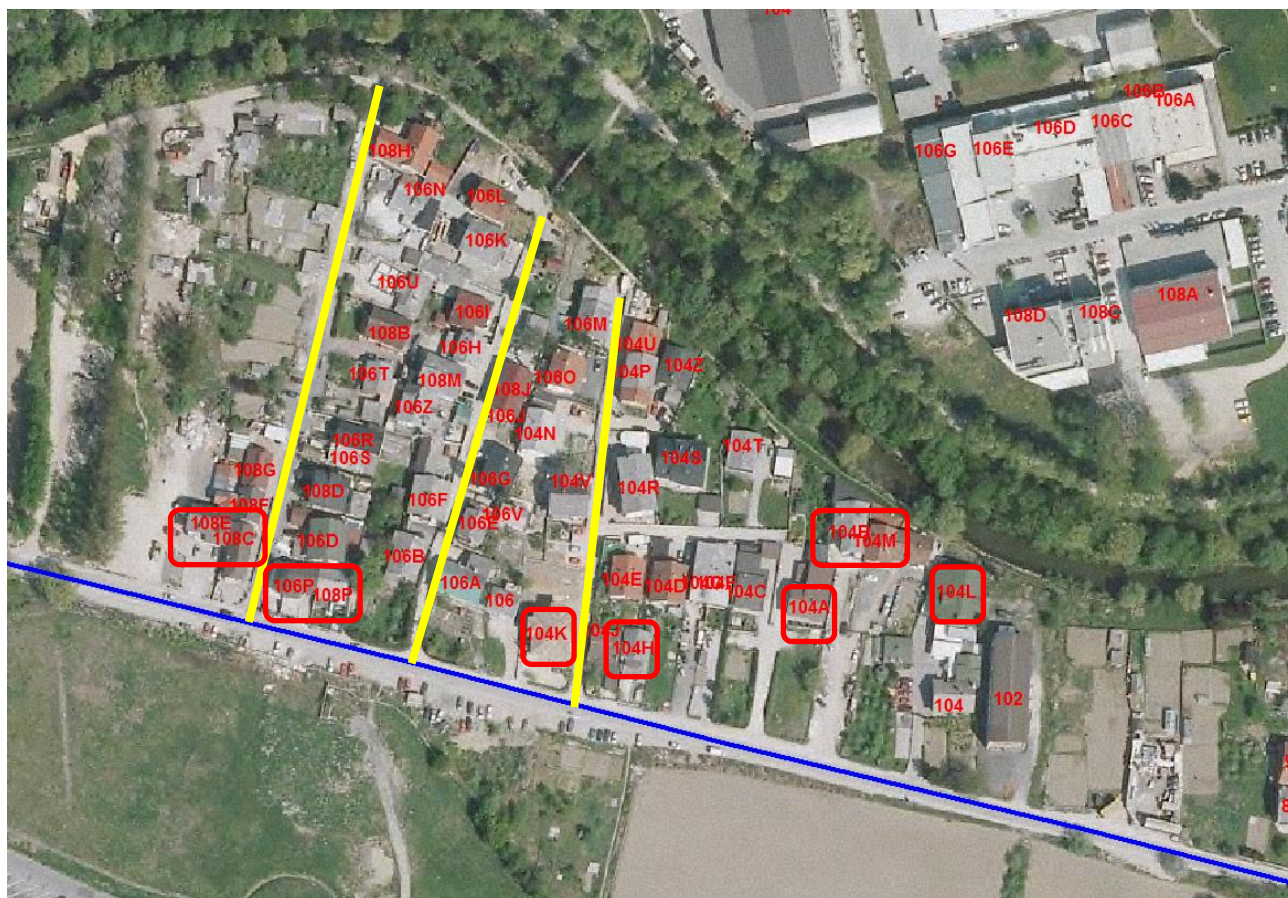
Problem:

- Ulica obstaja na območju MOL-a in občine Škofljica. HŠ je bila edini stavbi, ki leži na območju MOL-a že pred leti zaradi spremenjenega dostopa, izgradnje AC obroča preoštevilčena v Dolenjska cesta 179.

Rešitev:

- ulica se ukine

11. Predlog za poimenovanje novih ulic (Cesta dveh cesarjev 104, 106, 108 s DHŠ)



Problem:

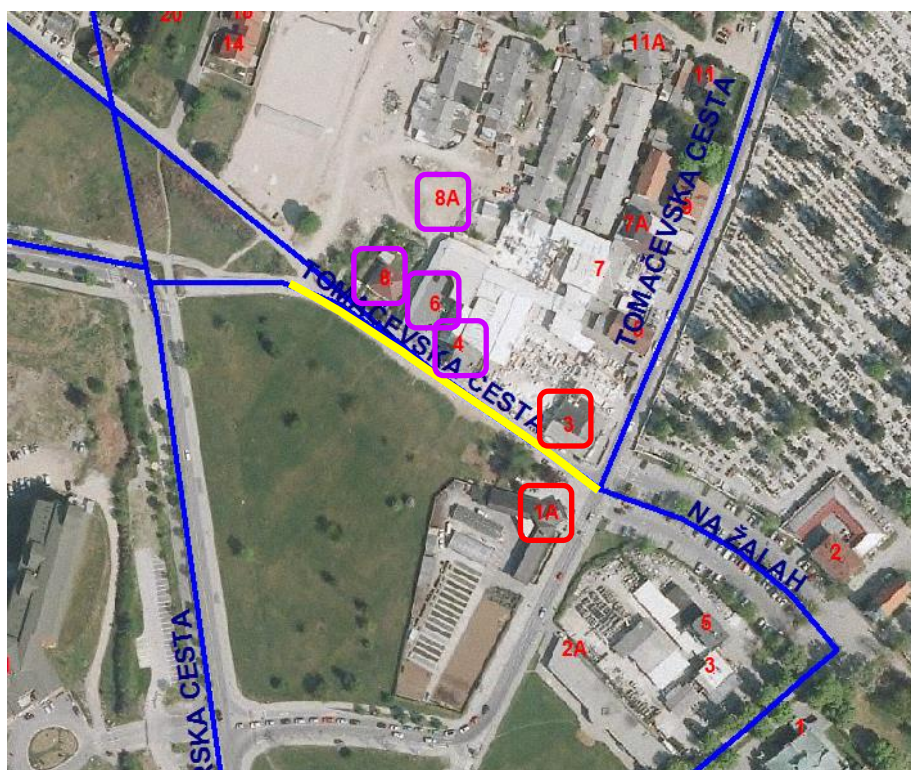
- **Nepregledno stanje.**

Rešitev:

- imenujejo se nove ulice
- uredi se območje ob sami Cesti dveh cesarjev

12. Koželjeva ulica

»Ulica se odcepi od Tomačevske ceste pred hišo št. 1 in poteka proti SZ do Dečkove ulice«



Problem:

- **Opis poteka ulice. Deloma ulica identično sovpada s Tomačevsko cesto.**

Rešitev:

- popravi se opis poteka ulice na:

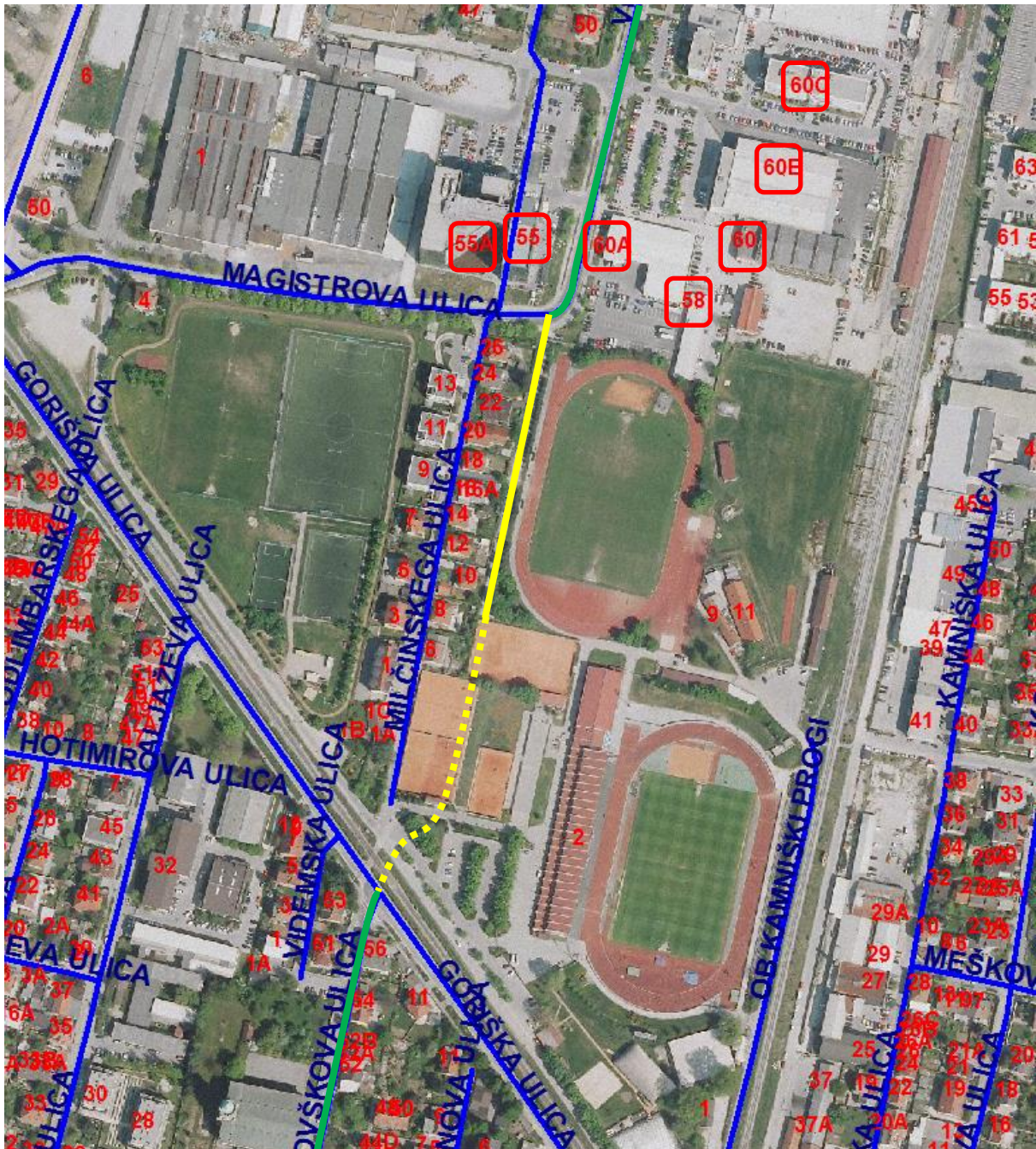
»... 50 m pred Koželjevo ulico 14 zavije SZ in poteka 100 m ob avtocesti, nato zavije rahlo SV k Koželjevi ulici 26, kjer se za hišo konča.«

- hkrati se lahko predlaga sprememba Dečkove ulice in Tomačevske ceste

13. Verovškova ulica

AD1: »Ulica se odcepi od Ulice Milana Majcna za hišo št. 7 in poteka proti severu prek Gasilske in Črnetove ulice do Gorišče ulice.«

AD2: »Ulica sedaj poteka od Ulice Milana Majcna proti severu preko Gasilske ulice, Črnetove ulice, železniške proge skozi novo industrijsko cono do Vodovodne ceste.«



Problem:

- Opis poteka ulice ni točno definiran v delu med železniško progo in industrijsko cono. V tem delu tudi nikoli ni bila narisana os ulice.

Možne rešitve:

- popravi se opis poteka ulice (?) tako, da se ta del ulice lahko grafično umesti v prostor
- del ulice čez industrijsko cono se ukine in na novo poimenuje z drugo ulico

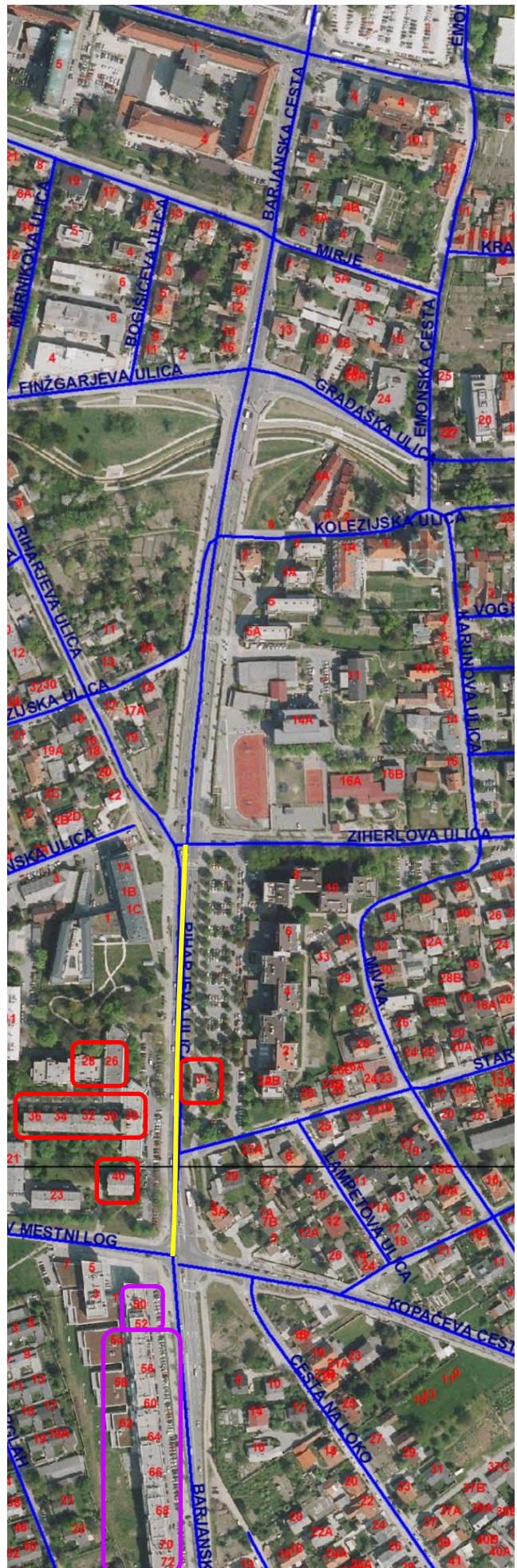
Staro stanje	Novo stanje	Opombe cca. FO / PO
Verovškova ulica 55	nova ulica	0 FO, 1 PO
Verovškova ulica 55 a	nova ulica	0 FO, 1 PO
Verovškova ulica 55 b	nova ulica	1 FO, 0 PO
Verovškova ulica 57	nova ulica	0 FO, 1 PO
Verovškova ulica 58	nova ulica	0 FO, 1 PO
Verovškova ulica 59	nova ulica	0 FO, 1 PO
Verovškova ulica 60	nova ulica	0 FO, 1 PO
Verovškova ulica 60 a	nova ulica	0 FO, 1 PO
Verovškova ulica 60 b	nova ulica	0 FO, 1 PO
Verovškova ulica 60 c	nova ulica	0 FO, 1 PO
Verovškova ulica 60 e	nova ulica	0 FO, 1 PO
Verovškova ulica 62	nova ulica	0 FO, 1 PO
Verovškova ulica 64	nova ulica	0 FO, 6 PO
Verovškova ulica 64 a	nova ulica	0 FO, 1 PO
Verovškova ulica 66	nova ulica	0 FO, 1 PO
Verovškova ulica 70	nova ulica	0 FO, 1 PO
Verovškova ulica 72	nova ulica	0 FO, 1 PO
Verovškova ulica 74	nova ulica	0 FO, 1 PO
Verovškova ulica 78	nova ulica	0 FO, 1 PO
SKUPAJ		1 FO, 23 PO

14. Barjanska cesta

»Cesta poteka od križišča Aškerčeve - Zoisove ceste proti J do južne obvozne ceste.

Problem:

- Del ulice od križišča z Ziharlovo ulico in do križišča s Kopačevo cesto in Ceste v mestni log sovpada s Riharjevo ulico.



Možne rešitve:

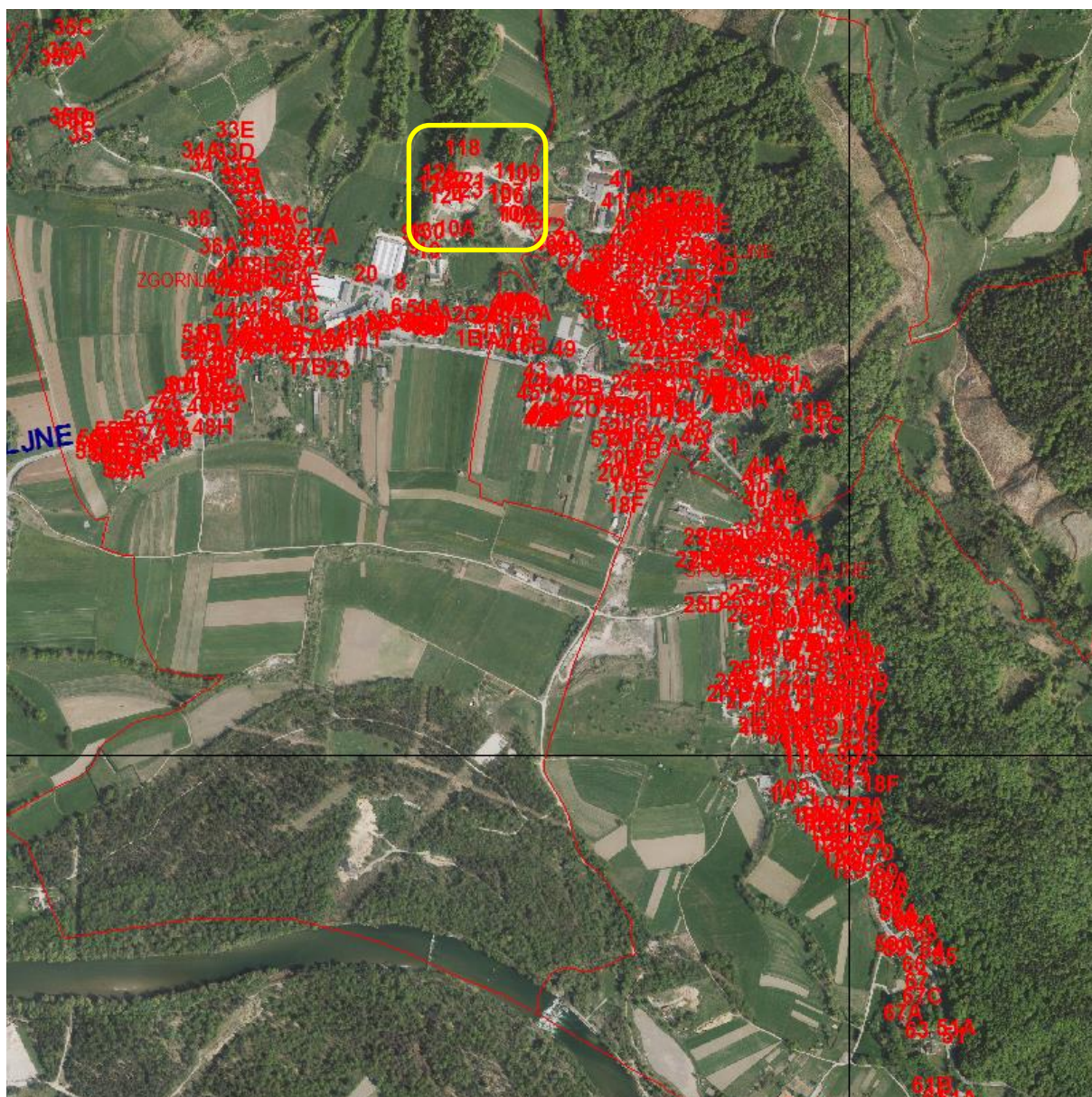
- potek Riharjeve ulice se skrajša do križišča z Ziharlovo ulico


Staro stanje	Novo stanje	Opombe cca. FO / PO
Riharjeva ulica 26	Barjanska cesta	0 FO, 2 PO
Riharjeva ulica 28	Barjanska cesta	89 FO, 0 PO
Riharjeva ulica 30	Barjanska cesta	21 FO, 0 PO
Riharjeva ulica 31	Barjanska cesta	0 FO, 1 PO
Riharjeva ulica 32	Barjanska cesta	18 FO, 0 PO
Riharjeva ulica 34	Barjanska cesta	12 FO, 0 PO
Riharjeva ulica 36	Barjanska cesta	13 FO, 0 PO
Riharjeva ulica 38	Barjanska cesta	0 FO, 7 PO
Riharjeva ulica 40	Barjanska cesta	41 FO, 0 PO
SKUPAJ		194 FO, 10 PO

- potek Barjanske ceste se skrajša do križišča z Ziharlovo ulico, del ulice od »Trnovskih vrat« naprej se ukine in na novo poimenuje z drugo ulico

Staro stanje	Novo stanje	Opombe cca. FO / PO
Barjanska cesta 50	nova ulica	24 FO, 2 PO
Barjanska cesta 52	nova ulica	19 FO, 1 PO
Barjanska cesta 54	nova ulica	0 FO, 1 PO
Barjanska cesta 56	nova ulica	24 FO, 1 PO
Barjanska cesta 58	nova ulica	0 FO, 1 PO
Barjanska cesta 60	nova ulica	17 FO, 2 PO
Barjanska cesta 62	nova ulica	0 FO, 11 PO
Barjanska cesta 64	nova ulica	14 FO, 0 PO
Barjanska cesta 68	nova ulica	27 FO, 1 PO
Barjanska cesta 70	nova ulica	10 FO, 1 PO
Barjanska cesta 72	nova ulica	8 FO, 1 PO
SKUPAJ		143 FO, 22 PO

- 15. Spodnje Gameljne
- 16. Srednje Gameljne
- 17. Zgornje Gameljne





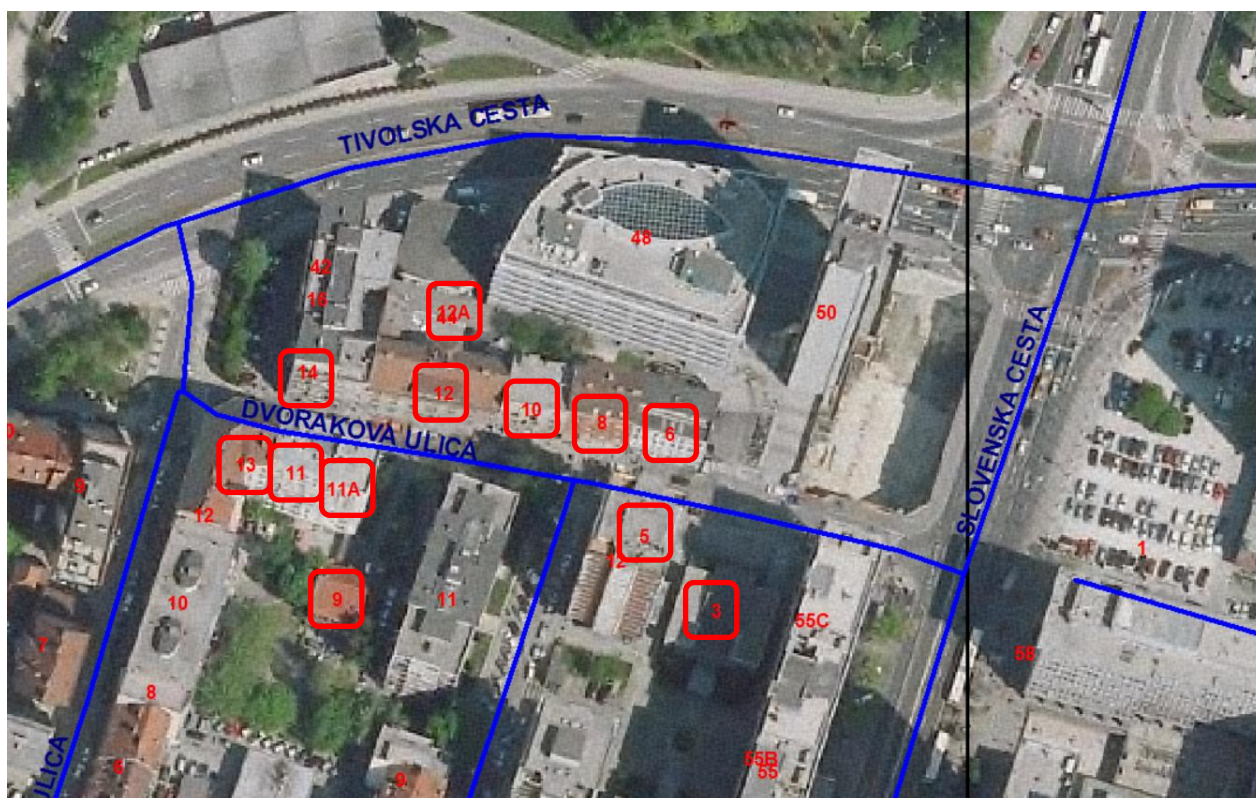
Problem:

- **Nepregledno stanje.**

Rešitev:

- vzpostavi se ulični sistem
- spremeni se potek meje naselij

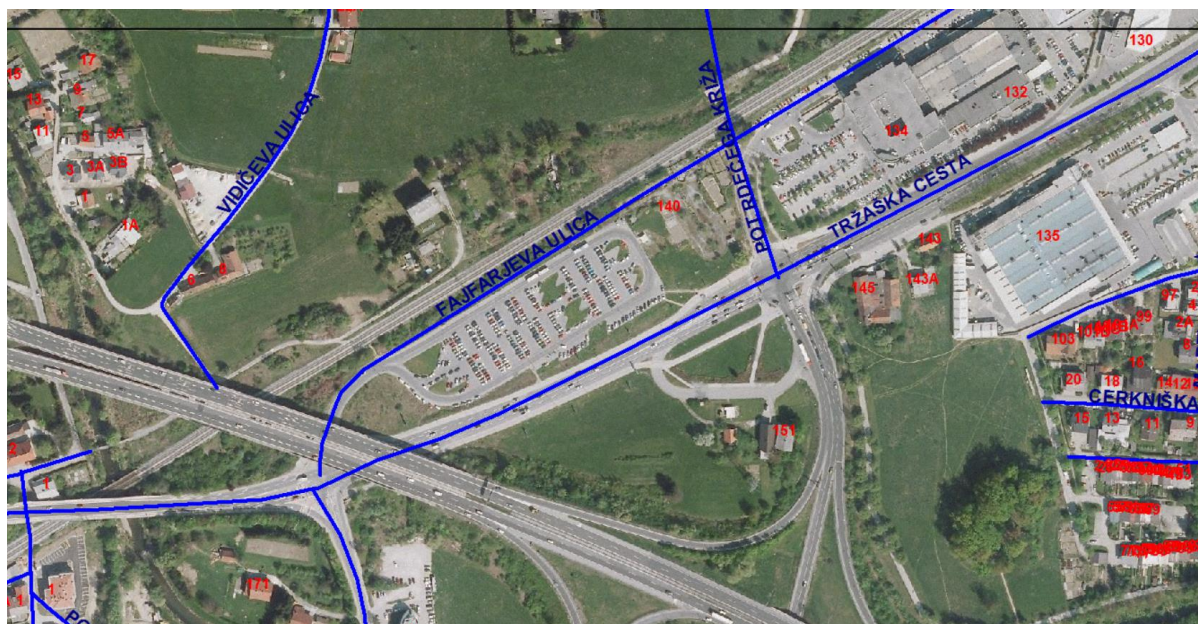
18. Dvorakova ulica



Problem:

- **Poimenovanje ulice ni pravilno, uradno bi moralo biti Dvořakova ulica (izg. Dvorřakova ulica) je pa Dvorakova ulica.**

19. Fajfarjeva ulica



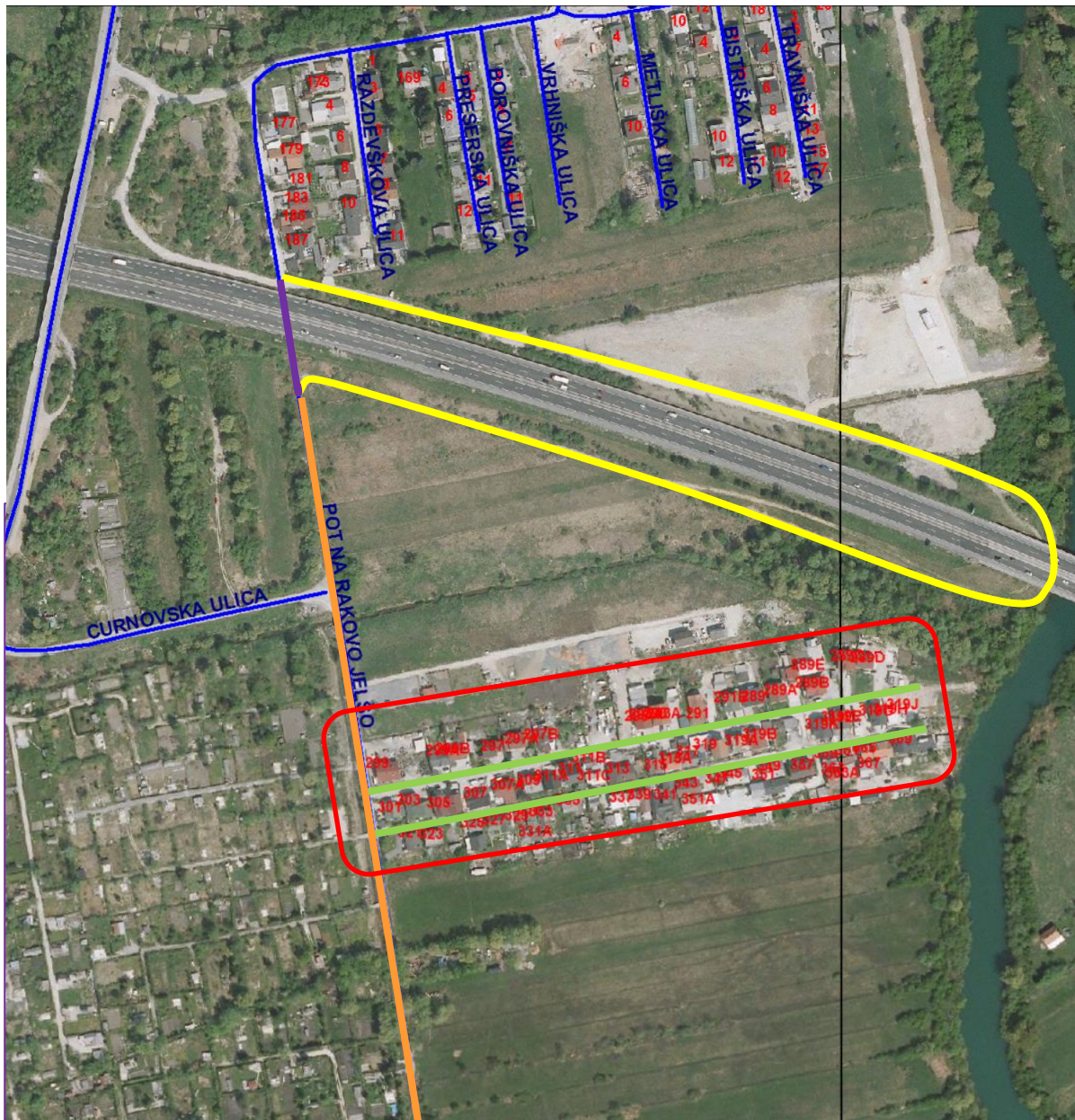
Problem:

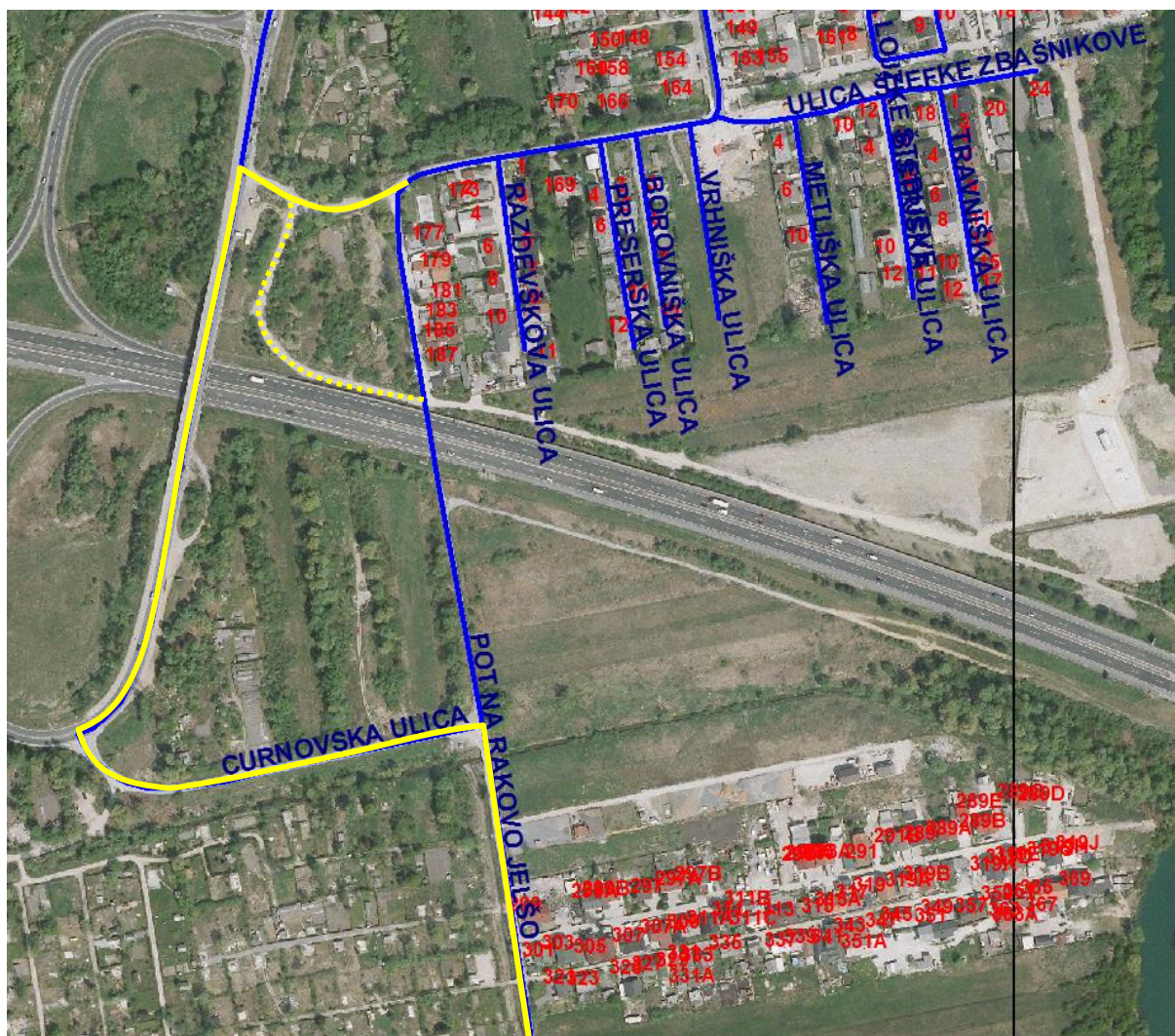
- Ulica se prosto zaključi, čeprav se na terenu zaključi v križišču Tržaške ceste in Ceste v Gorice

Rešitev:

- popravi se opis poteka ulice

20. Pot na Rakovo jelšo





Problem:

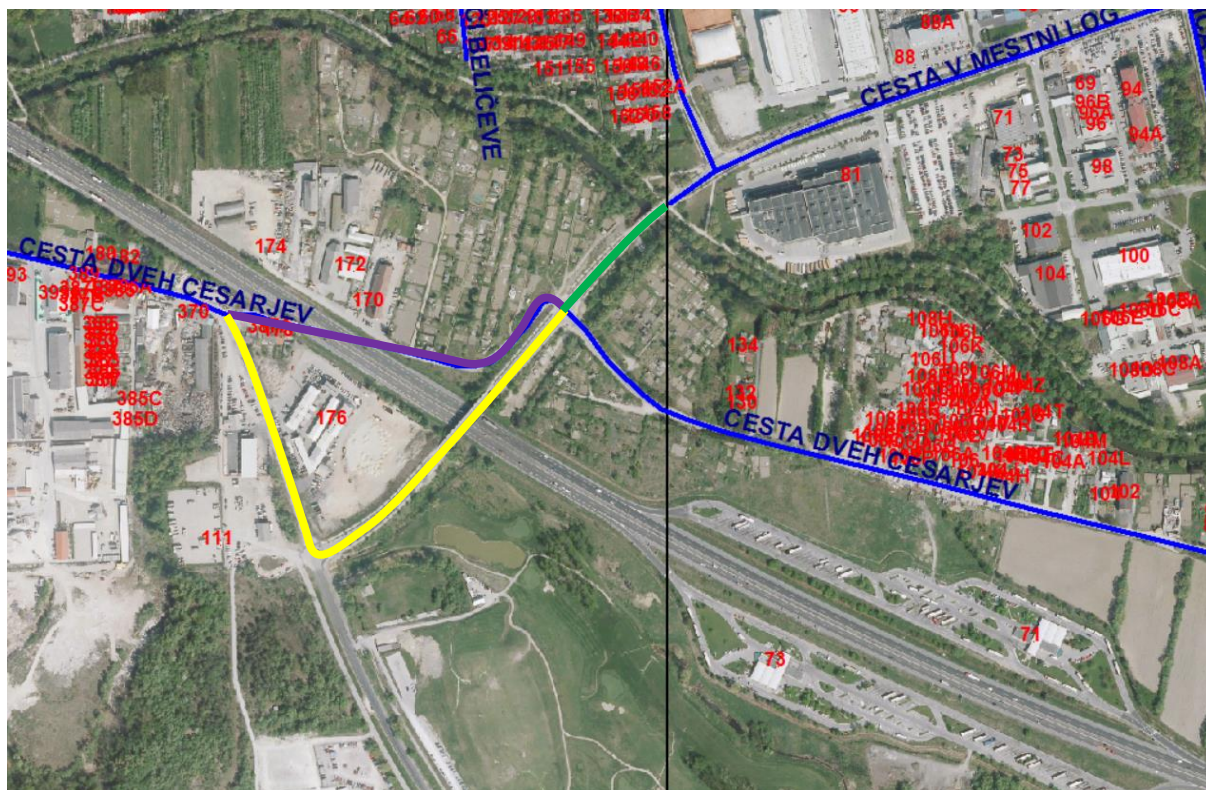
- **Ulica je presekala AC obroč.**

Možne rešitve:

- popravi se opis poteka spremembe ulice, če je cesta (kolovoz) prevozen
- ulica se skrajša tako, da poteka le do AC obroča, hkrati se imenujeta dve novi ulici
- popravi se opis poteka spremembe ulice, hkrati se mora skrajšati Barjanska cesta in ukiniti Curnovska ulica
- razne možne kombinacije zgoraj omenjenih rešitev

21. Cesta dveh cesarjev

22. Cesta v Mestni log



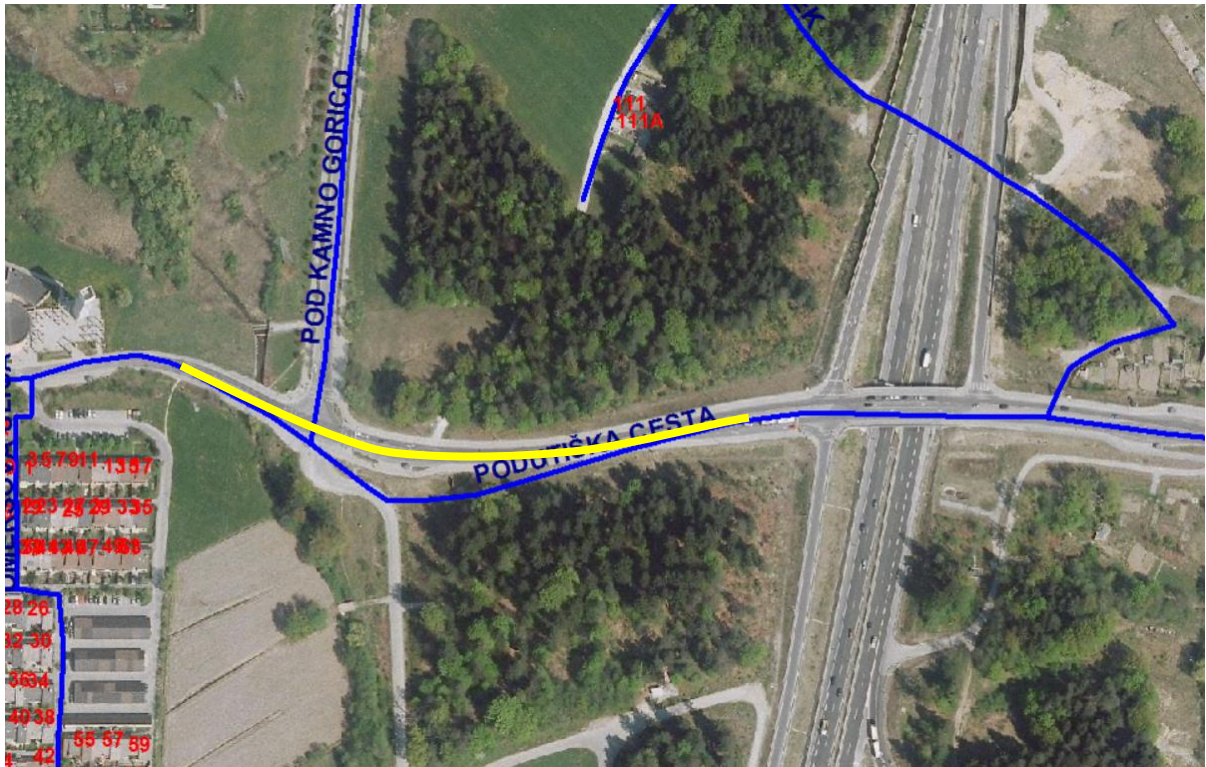
Problem:

- **Ulico je presekal AC obroč.**

Rešitev:

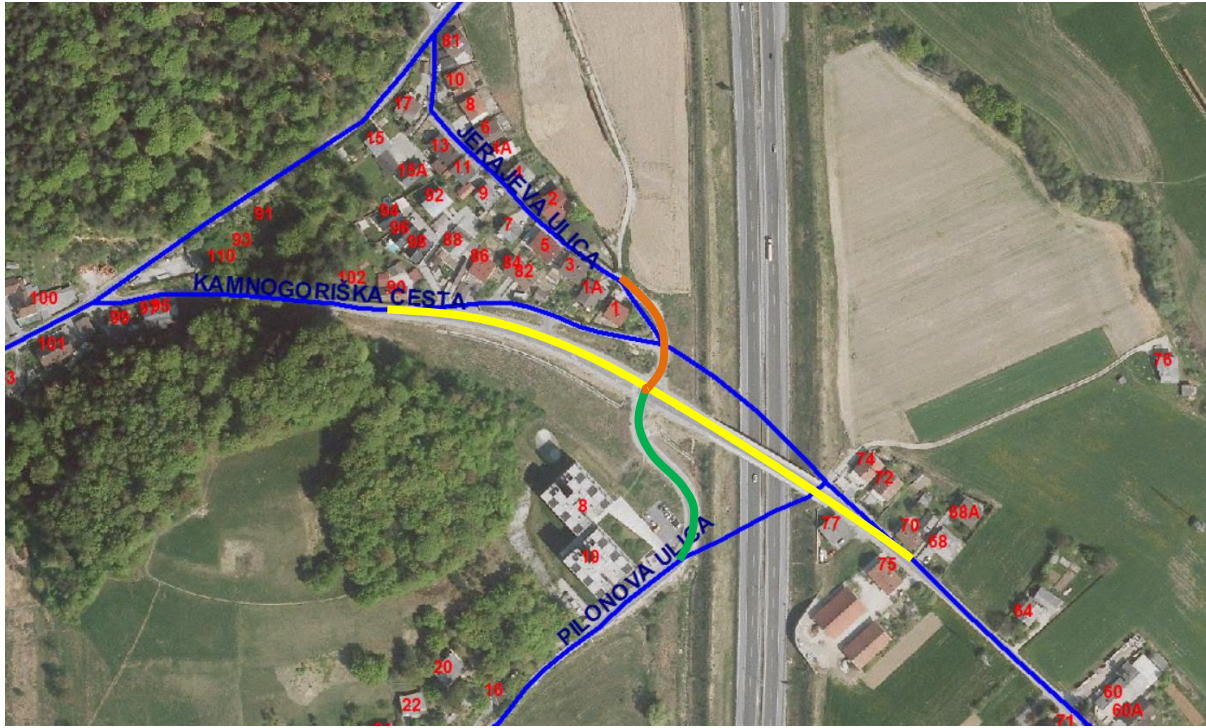
- popravi se opis poteka ulice

23. Podutiška cesta



- popravi se potek osi ulice

- 24. Pilonova ulica
- 25. Jerajeva ulica
- 26. Kamnogoriška cesta



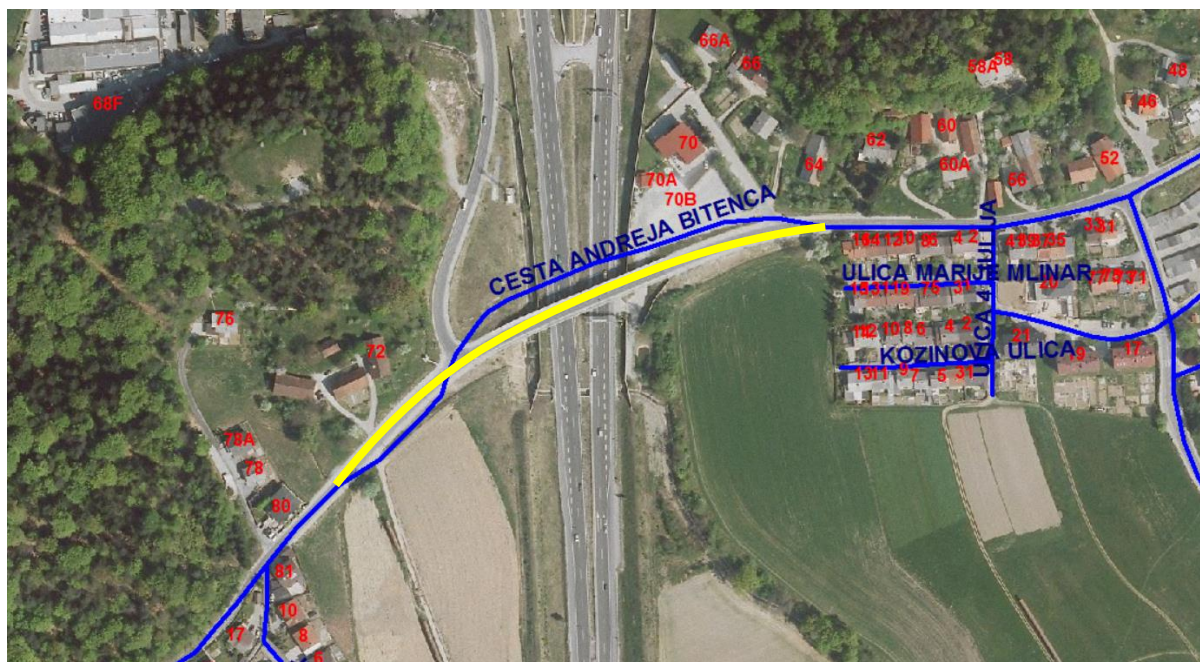
Problem:

- **Ulico je presekal AC obroč.**

Rešitev:

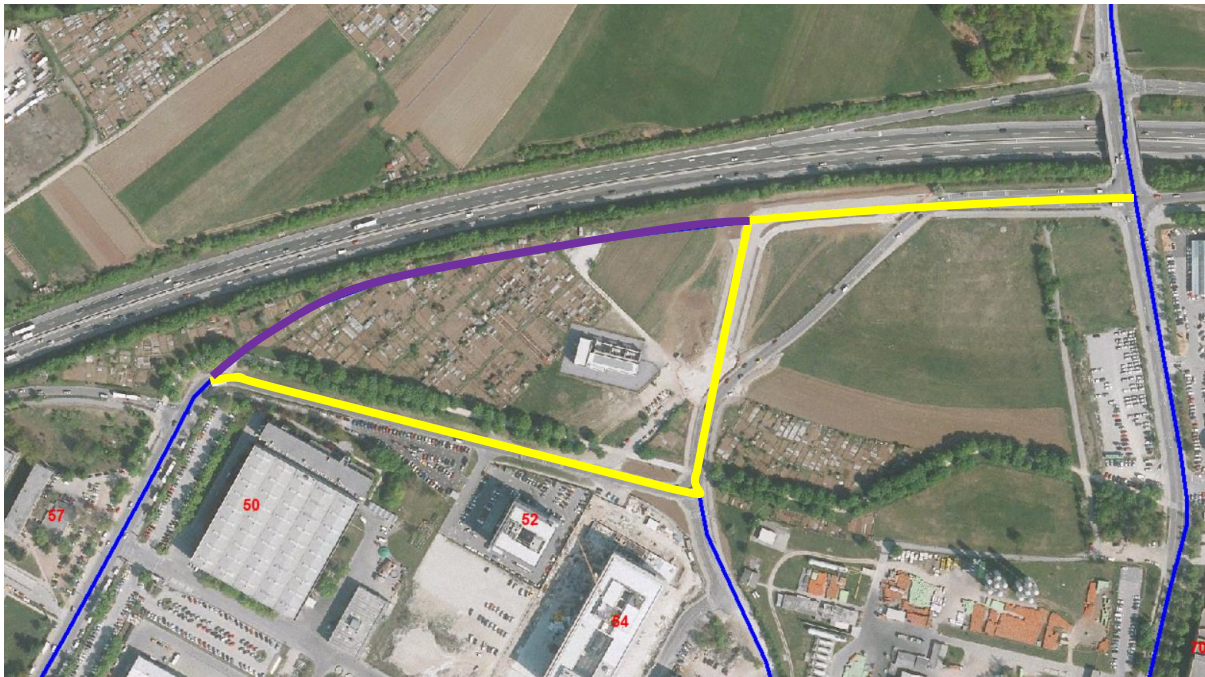
- popravi se opis poteka ulice

27. Cesta Andreja Bitenca



- popravi se potek osi ulice

28. Litostrojska cesta
29. Ulica Alme Sodnik



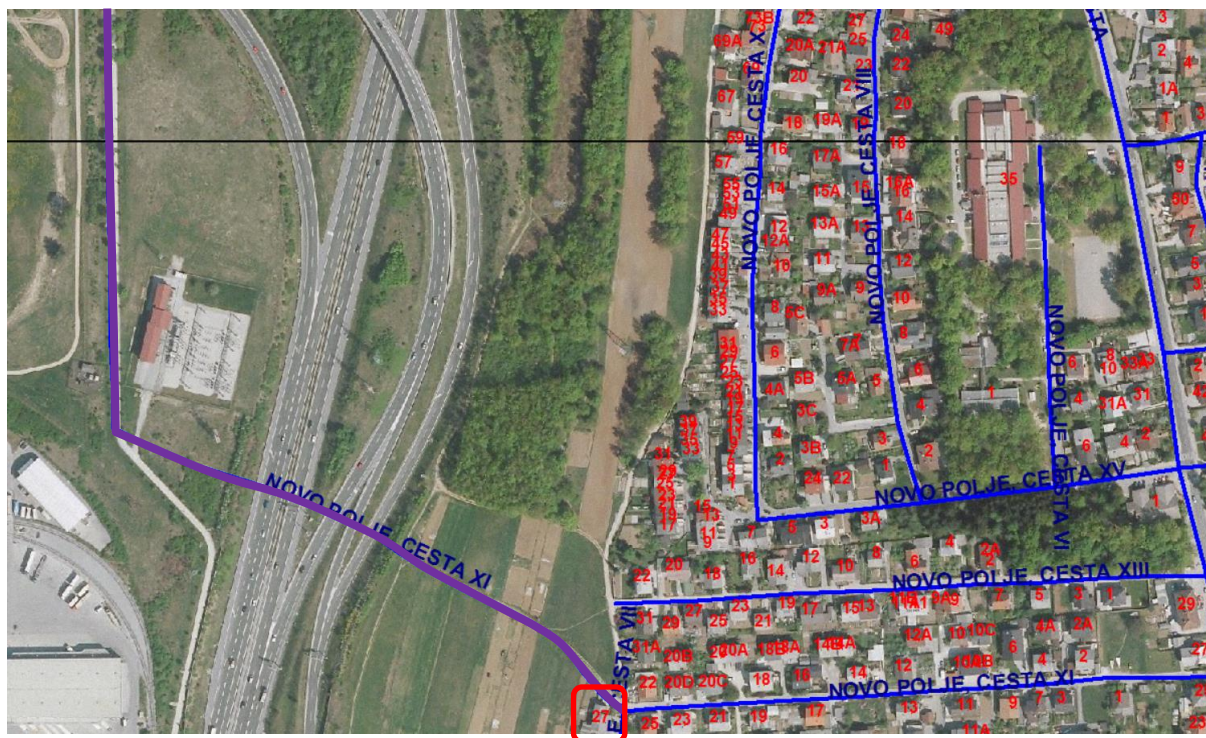
Problem:

- Opis poteka ulice (Litostrojska cesta).

Rešitev:

- popravi se opis poteka ulice

30. Novo Polje, cesta XI



Problem:

- **Ulico je presekal AC obroč.**

Rešitev:

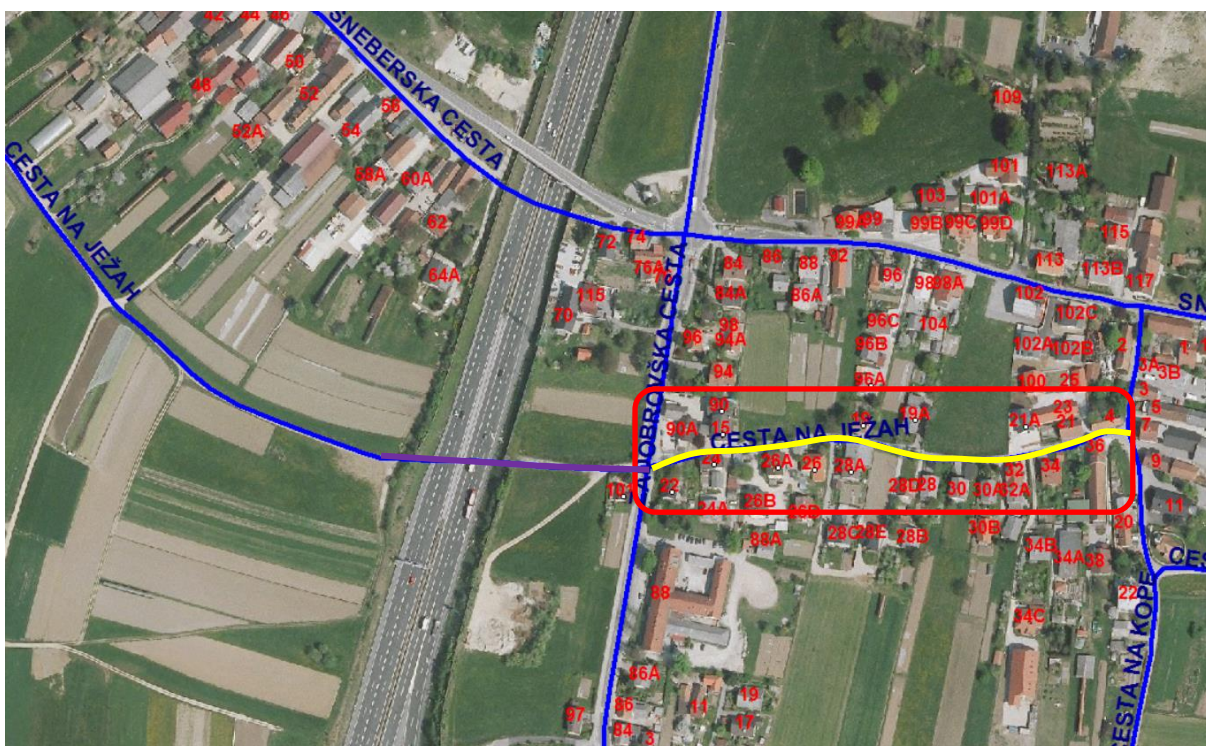
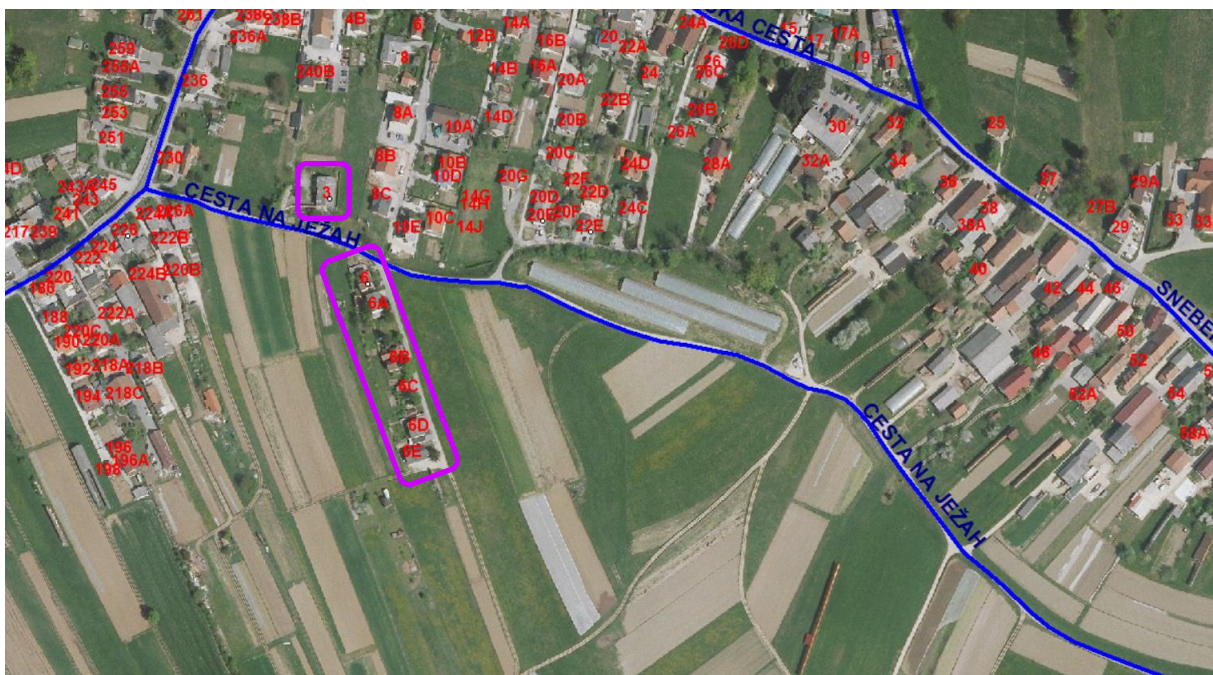
- popravi se opis poteka ulice

31. Sneberska cesta



- popravi se potek osi ulice

32. Cesta na Ježah



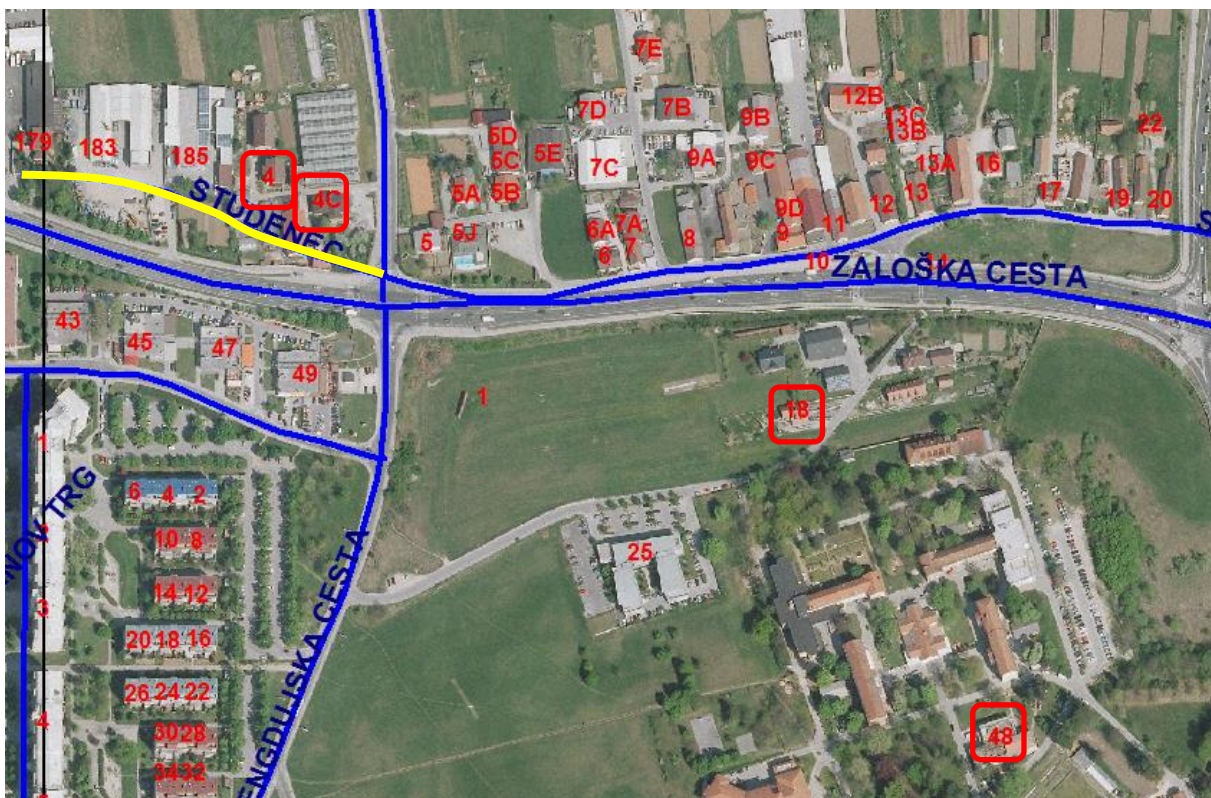
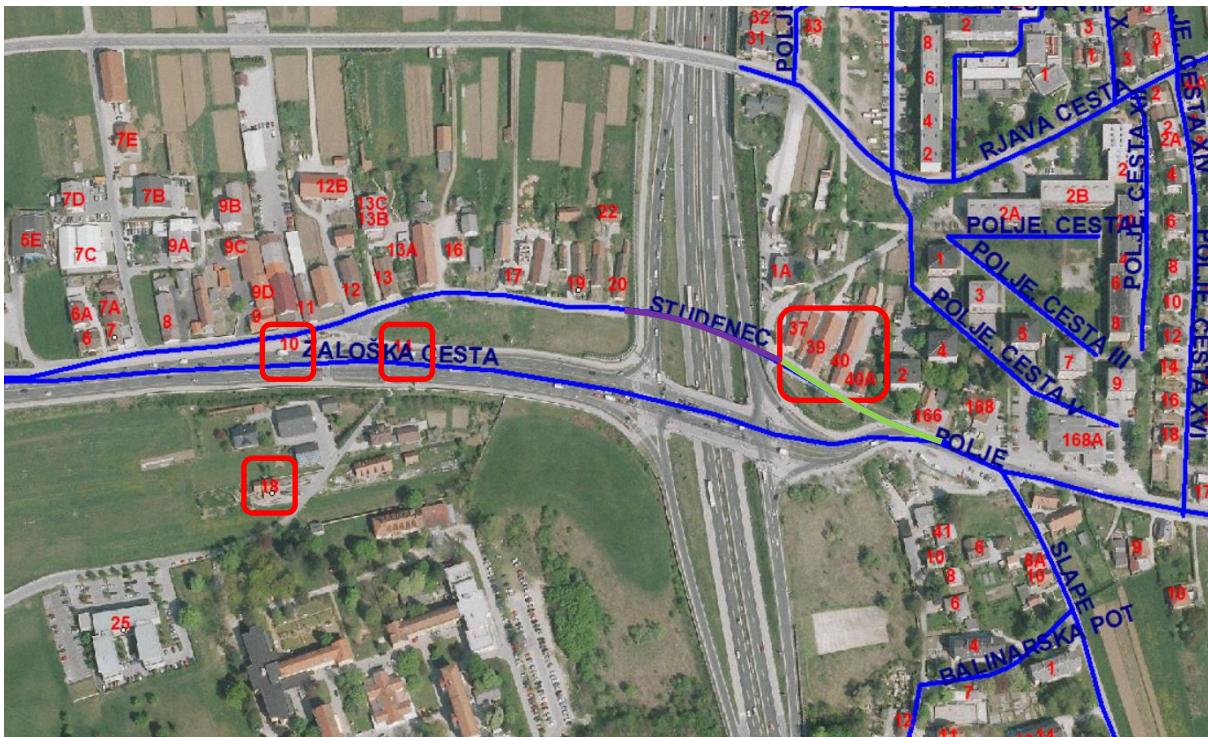
Problem:

- **Ulica je presekala AC obroč.**

Rešitev:

- ulica se skrajša
- del ulice čez AC obroč se na novo imenuje

33. Studenec



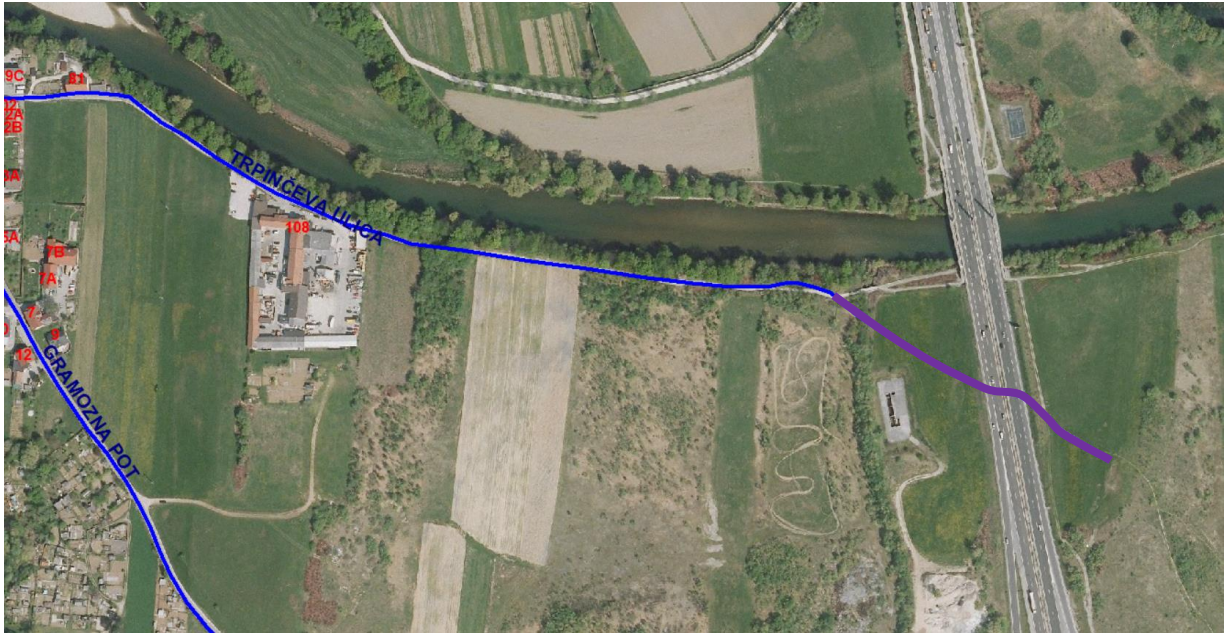
Problem:

- Ulico je presekal AC obroč. Opis poteka ulice.

Rešitev:

- ulica se skrajša
- del ulice se ukine
- del ulice čez AC obroč se na novo imenuje

34. Trpinčeva ulica



Problem:

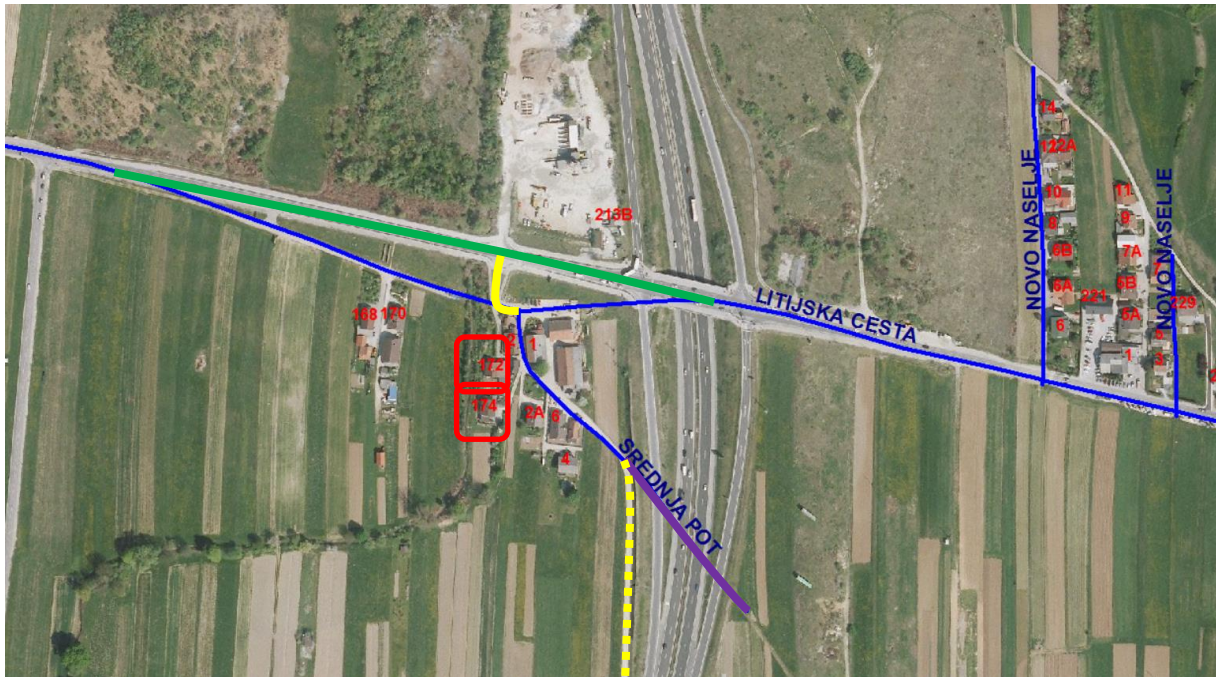
- **Ulica je presekal AC obroč.**

Rešitev:

- ulica se skrajša

35. Litijska cesta

36. Srednja pot



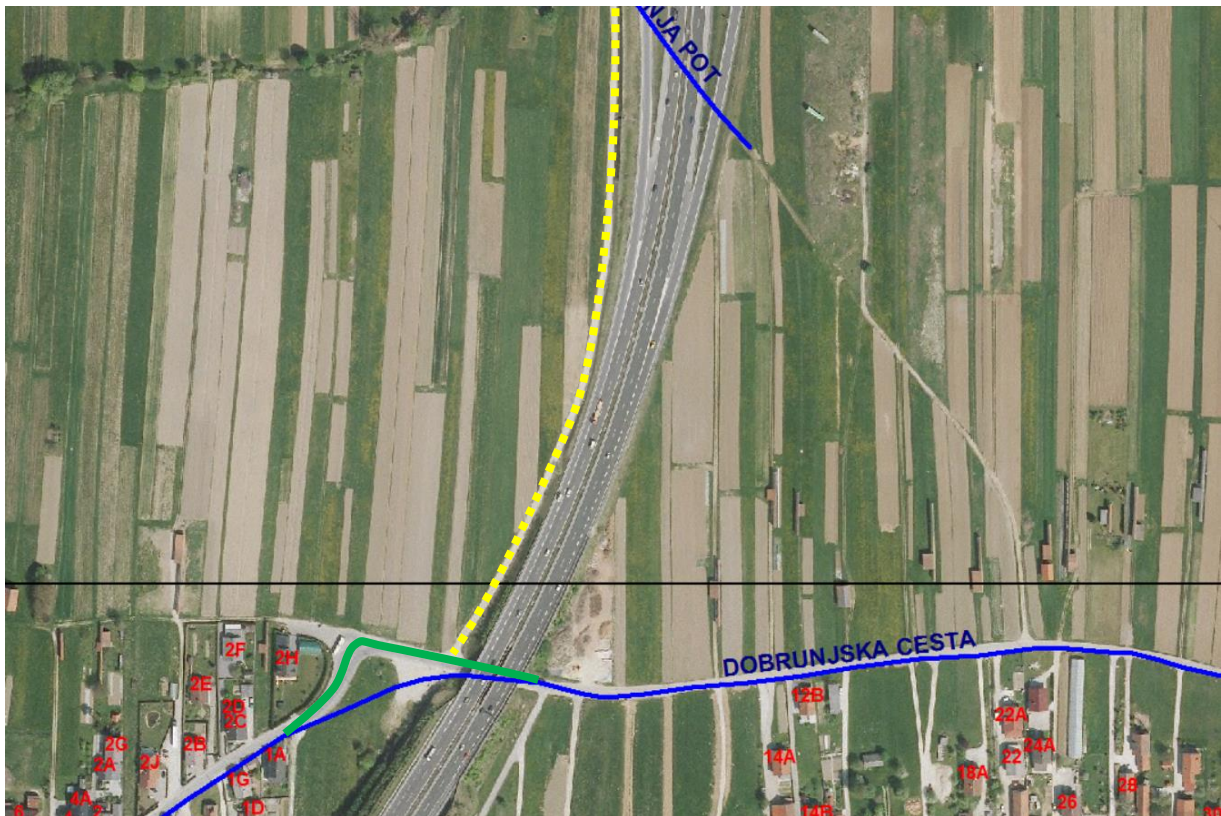
Problem:

- **Ulico (Srednja pot) je presekal AC obroč.**
- **Opis poteka ulice (Litijska cesta).**

Možne rešitve:

- ulica (Srednja pot) se skrajša
- popravi se opis poteka ulice

37. Bizoviška cesta



- popravi se potek osi ulice